




पुनर्वासि नगरपालिका विपद् पूर्वतयारी तथा प्रतिकार्य योजना



पुनर्वासि नगरपालिका
नगर कार्यपालिकाको कार्यालय, पुनर्वासि
सुदूर-पश्चिम प्रदेश, नेपाल

असोज, २०७९

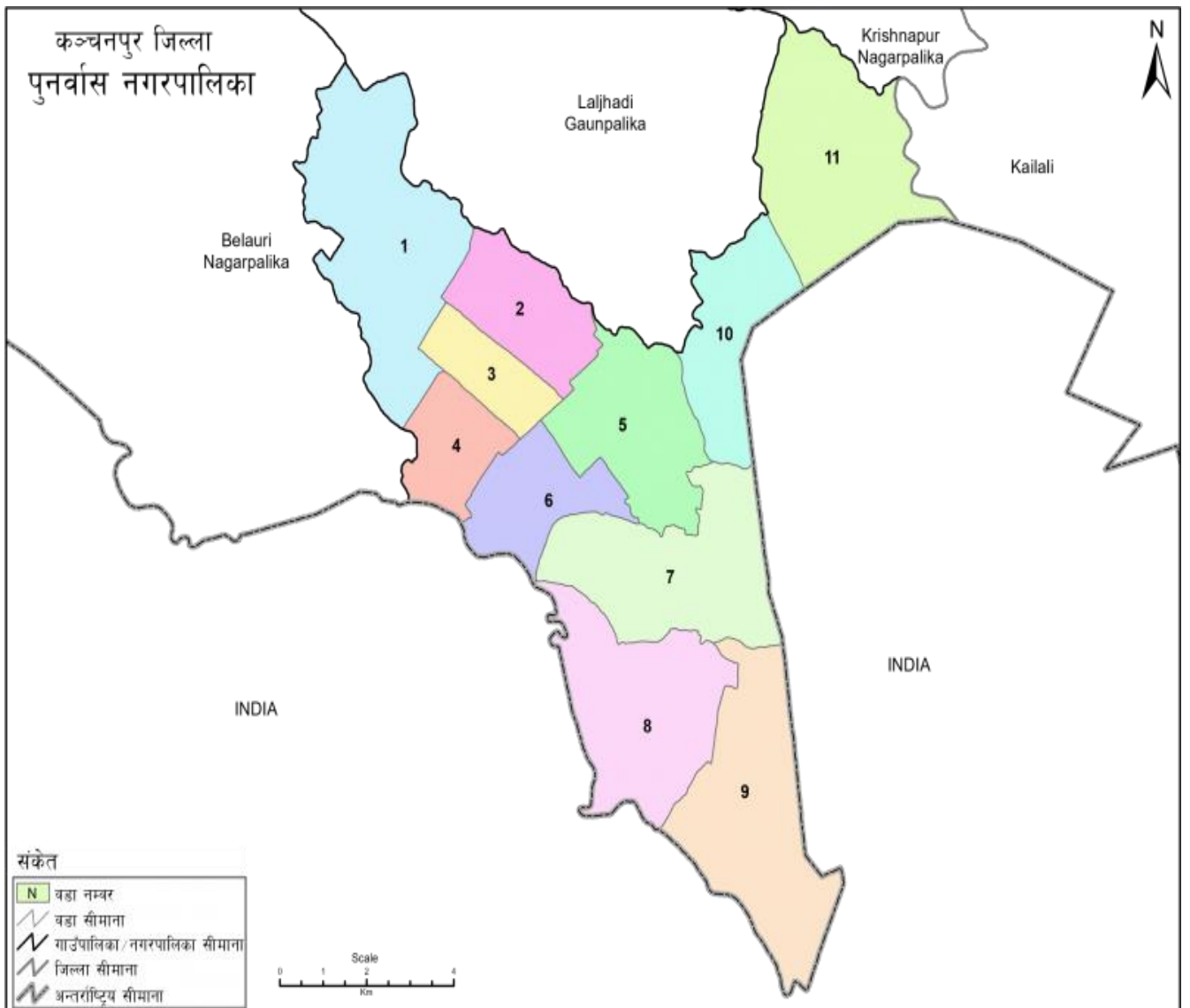
दस्तावेज : विपद् पूर्वतयारी तथा प्रतिकार्य योजना २०७९

प्रकाशक : स्थानीय विपद् व्यवस्थापन समिति, पुर्नबास नगरपालिका कञ्चनपुर

प्रकाशन मिति : २०७९

प्राविधिक सहयोग : नेपाल रेडक्रस सोसाइटी कञ्चनपुर जिल्ला शाखा,STRONG
परियोजना

सर्वाधिकार : पुर्नबास नगरपालिका कञ्चनपुर





पुनर्वासि नगरपालिका

नगर कार्यपालिकाको कार्यालय

पुनर्वासि, कञ्चनपुर
सुदूरपश्चिम प्रदेश, नेपाल

पत्र संख्या
चलानी

मिति:

दुई शब्द

पुनर्वासि नगरपालिकाको विपद पुर्वतयारी तथा प्रतिकार्य योजना २०७९ तयार गरी यहाँहरु सामु प्रस्तुत गर्न पाउँदा खुशी लागेकोछ । यस नगरपालिका वर्षेणी भुकम्प, वाढी, नदी कटान, डुवान, रोगकिरा, हावाहुरी, आगलागी, जनावर आतंक, खडेरी, माहामारी र चट्याँड जस्ता विपदबाट जनधनको क्षति भईरहेकोछ । तसर्थ विपदका घटनाहरुको पुर्वतयारी तथा प्रतिकार्य गर्नु आजको आवश्यकता रहेकोले विपद संग सम्बन्धित विभिन्न सरोकारवालाहरुसँगको सुभाब सहित यो योजना तयार गरिएको हो ।

विपद व्यवस्थापनका लागि स्थानीय स्तरको विपद पुर्वतयारी तथा प्रतिकार्य योजना एउटा महत्वपूर्ण दस्तावेजको रुपमा रहेकोछ । विगतको विपदबाट सिकाई तथा नयाँ ऐन, नियमलाई आत्मसाथ गरी स्थानीय तहबाट समन्वयात्मक भुमिकालाई थप प्रभावकारी र अझ जिम्मेवार बनाउदै यस गाउँपालिकाको विपद पुर्वतयारी तथा प्रतिकार्य योजना तयार गरिएको छ ।

हाल राज्य पुर्नसंरचना अनुरुप स्थानीय सरकार सञ्चालन ऐन २०७४ मा भएको व्यवस्था बमोजिम स्थानीय तहको भुमिका थप सकृय बनाउनु पर्ने महसुस गरी विपद पुर्वतयारी तथा प्रतिकार्य योजना तयार गर्ने थालनी गरेको हो ।

योजना तयार गर्ने क्रममा सहयोग पुर्याउने स्थानीय विपद व्यवस्थापन समितिका सदस्यहरु, राजनितीक दल, स्थानीय सरकार, सरोकारवाला संघसंस्थाहरुलाई हार्दिक धन्यवाद दिन चाहन्छु साथै योजना तयार गर्न आर्थिक तथा प्राविधिक सहयोग गर्ने सहयोगी संस्था नेपाल रेडक्रस सोसाईटी कञ्चनपुर जिल्ला शाखा, STRONG परियोजना तथा यस विपद पुर्वतयारी तथा प्रतिकार्य योजना निर्माणका लागि यस योजना निर्माण प्रक्रियामा संलग्न सबै सरोकारवालाहरु लाई पनि धन्यवाद दिन चाहन्छु ।

अन्तमा यस योजनाले विपदको समयमा गरिने प्रभावकारी समन्वयात्मक प्रतिकार्यलाई सहज र योजनावद्ध गर्न मदत गर्नेछ भन्ने विश्वास लिएकोछु ।

धन्यवाद ।

तोय प्रसाद शर्मा
नगर प्रमुख
पुनर्वासि नगरपालिका, कञ्चनपुर

विषय-सूची

परिच्छेद १. परिचय, योजनाको पृष्ठभूमि र उद्देश्य	
१.१ पुनर्वास नगरपालिका को परिचय.....	१
१.२ विपद् पूर्वतयारी तथा प्रतिकार्य योजनाको पृष्ठभूमि.....	१
१.३ योजनाको उद्देश्य.....	१
१.४ योजना तयारी प्रक्रिया.....	२
परिच्छेद २. विपद् जोखिम र व्यवस्थापनको अवस्था	
२.१ नगरपालिका को प्रमुख प्रकोपहरू	३
२.२ विभिन्न प्रकोपबाट भएको क्षति.....	३
२.३ सम्भाव्य प्रकोप तथा सम्भावित प्रभाव क्षेत्र.....	४
२.४ विपद् जोखिम	४
२.५ पूर्वसूचना प्रणाली.....	५
२.६ कानूनी, नीतिगत तथा संस्थागत व्यवस्था.....	५
२.७ विषयगत क्षेत्रहरू तथा जिम्मेवार निकाय.....	५
परिच्छेद ३. सामान्य पूर्वतयारी योजना.....	८-१२
परिच्छेद ४. पूर्वानुमानमा आधारित पूर्वतयारी योजना.....	१३-१८
परिच्छेद ५. आपत्कालीन प्रतिकार्य योजना.....	१९-२३
परिच्छेद ६. बन्दोबस्तीका सामग्री आँकलन तथा आवश्यकताको लेखाजोखा	
६.१ विषयगत क्षेत्र अन्तर्गत रहेका सामग्रीगत स्रोत/साधन	२४
६.२ विपद् प्रतिकार्यका लागि दक्ष जनशक्ति.....	२८
६.३ बन्दोबस्तीका सामान.....	२८
६.४ थप आवश्यकता र अनुमानित लागत.....	२९-३०
परिच्छेद ७. विविध	
७.१ आर्थिक स्रोत र उपलब्ध हुने विधि.....	३१
७.२ अन्य निकायहरूसँगको समन्वय र सहकार्य.....	३१
७.३ अनुगमन, मूल्याङ्कन तथा सिकाई योजना	
७.३.१ लक्ष्य र सूचकहरू.....	३२
७.३.२ अनुगमन, मूल्याङ्कन र परिमार्जन.....	३३
७.३.३ क्षमता विकास रणनीति र योजना.....	३३
सन्दर्भ सामग्रीहरू.....	३३
अनुसूचीहरू.....	३४-४०

परिच्छेद १ परिचय, योजनाको पृष्ठभूमि र उद्देश्य

१.१ पुनर्वास नगरपालिकाको परिचय

पुनर्वास नगरपालिका नेपालको सुदूर-पश्चिम प्रदेश अन्तर्गत कंचनपुर जिल्लाको पुर्वि दक्षिण किनारा मा अवस्थित छ। भौगोलिक अवस्थितिका हिसाबले अक्षांस: २८°३६'३५ देखि २८°४३'३७ उत्तरी अक्षांस देशान्तर: ८०°२२'५० देखि ८०°३०'२० पूर्वी देशान्तर देशान्तर सम्म फैलिएको यस नगरपालिकाको पूर्वमा कैलाली जिल्ला र भारतको उत्तर प्रदेश अन्तर्गत दुधुवा नेशनल पार्क, पश्चिममा पुनर्वास नगरपालिका, उत्तरमा लालभाडी गाउँपालिका र कृष्णपुर नगरपालिका र दक्षिणमा भारतको उत्तर प्रदेश संग सिमाना जोडिएको छ। सम्पूर्ण भाग समथर तराई क्षेत्रमा पर्ने यस नगरपालिकामा उपोष्ण हावापानी पाईन्छ। गर्मीयाममा यहाँको अधिकतम तापक्रम ४६ डि.से. सम्म पुग्छ र जाडोयाममा न्यूनतम तापक्रम ५ डि.से. सम्म भर्दछ। नेपाल सरकार मन्त्रिपरिषदको २०७१।०१।२५ निर्णयबाट यो नगरपालिका गठन भएको यो नगरपालिका साविकका परासन, त्रिभुवनवस्ती, कालिका र वाईसी विचवा गा.वि.स.गरी ४ वटा गा.वि.स. गाभिएर बनेको। जिल्ला सदरमुकाम देखि २२ कोष टाढा सुदूर दक्षिणमा रहेको नगरपालिका वि.सं.२०२८ सालमा तत्कालिन नेपाल पुनर्वास कम्पनी लि.द्वारा व्यवस्थित रूपले बसोवास गराईएको हुंदा सोही समय देखि नै यस क्षेत्रलाई पुनर्वास क्षेत्र भनिएको हो। यस क्षेत्रमा नेपाल पुनर्वास कम्पनीद्वारा वस्ती विकास गरी बसोवास गराउनु पूर्व अधिकांश आदीवासी राना थारुहरु नदी किनारमा बसोवास गर्ने गरेको स्थानीय जानकारहरु बताउँछन्। वि.सं.२०२४ सालमा विचफाँटाबाट बसोवास सुरु भै वि.सं.२०२८ सालमा पुनर्वास कम्पनीद्वारा रामवस्ती, त्रिभुवनवस्ती, बुद्धवस्ती, जनकवस्ती, सितावस्ती, मोतिवस्ती, भानुवस्ती, अरनिकोवस्ती, वीरवलभद्रवस्ती नामाकरण गरि गाउँहरु बसाईएको थियो। योजनाबद्ध तरिकाले बसोबास गरिएकोले यहाँको सडकहरु सिधारेखामा तथा चौडा रहेका छन्। पुरानो परम्परागत थारु गाउँहरु बाहेक नयाँ बसोबास गराइएको गाउँहरुमा घरहरु एकैठाउँमा गुजमुज्ज नभै सडकसंगै लहरै परेका छन्। हेर्दा यहाँका गाउँहरु व्यवस्थित र सुन्दर देखिन्छन्।

यस नगर क्षेत्रमा असार, साउन, भदौ महिनामा अधिक वर्षा हुने गर्दछ। जम्मा एघार (११) वडा रहेको यस नगरपालिका को क्षेत्रफल १०३.७१ वर्ग कि.मि. रहेको छ। भने यस नगरपालिकाको जम्मा घरधुरी संख्या १२००१ र जम्मा जनसंख्या ७०४३४ (जसमा ३५८१२ पुरुष र ३४६२२ महिला) रहेको छ। यस पुनर्वास नगरपालिका क्षेत्र भएर बग्ने मुख्य नदी तथा खोलाहरुमा दोदा नदी र कुर्सानाला पर्दछन्। भने साना ठूला लगाएर ९ वटा तालहरु यस नगरपालिकामा रहेका छन्। जस मध्ये प्याराताल, नैनी ताल, गंगाला ताल, पुरैया ताल यस क्षेत्रका मुख्य तालहरु हुन।

१.२ विपद् पूर्वतयारी तथा प्रतिकार्य योजनाको पृष्ठभूमि

पुनर्वास नगरपालिका विभिन्न प्राकृतिक तथा गैर-प्राकृतिक प्रकोपहरुबाट प्रभावित हुने गर्छ। यस नगरको विपद् जोखिम पार्श्वचित्रमा उल्लेख भए अनुसार बाढीले उल्लेख्य मात्रामा जनधनको क्षति गर्छ। त्यसैगरी, हावाहुरी, जनावर आतङ्क, कृषि बालीमा हुने रोग-कीरा, आगलागी, शीतलहर, खडेरी, पशुरोग, असिनापानी, सडक दुर्घटना जस्ता प्रकोपहरुले पनि नोक्सान गरिरहेका छन्।

स्थानीय सरकार सञ्चालन ऐन, २०७४ को दफा ११ उपदफा (२) न र संघीय प्रणाली बमोजिम स्थानीय तहको विपद् व्यवस्थापन अधिकार, जिम्मेवारी र दायित्व बहन गर्न विपद् पूर्वतयारी तथा प्रतिकार्य योजना तर्जुमा मार्गदर्शन, २०७६ अनुरूप नगरपालिका ले यो विपद् पूर्वतयारी तथा प्रतिकार्य योजना तयार गरेको छ। यो योजना तत्काल कार्यान्वयन हुनेछ।

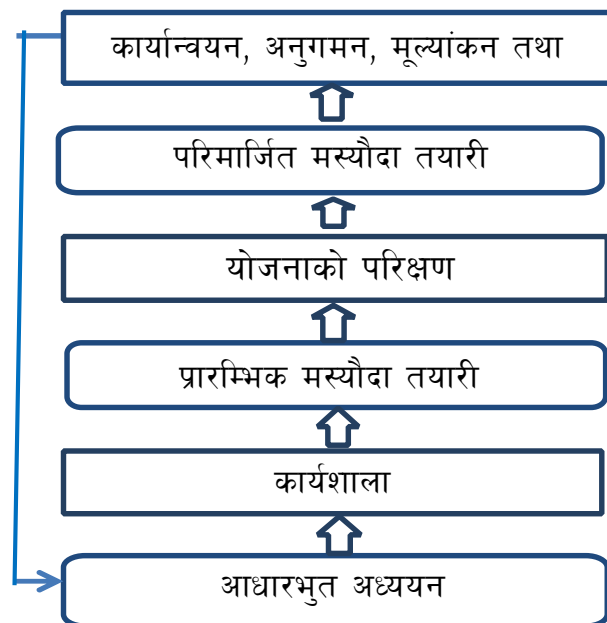
१.३ योजनाको उद्देश्य

यस योजनाको प्रमुख उद्देश्य पुनर्वास नगरपालिका मा विपद् पूर्वतयारी र प्रतिकार्यलाई प्रभावकारी बनाई जनधनको क्षति कम गर्नु रहेको छ । यसका देहाय बमोजिमका विशिष्टकृत उद्देश्यहरू रहेका छन्:

- (क) विपद् प्रतिकार्यका लागि मुख्य जिम्मेवार तथा सहयोगी निकायहरू पहिचान र अद्यावधिक गर्नु ।
- (ख) विपद् प्रतिकार्यका लागि विषयगत क्षेत्रहरूको जिम्मेवारी तथा भूमिका निर्धारण गरी प्रभावकारी विपद् पूर्वतयारी र प्रतिकार्य गर्नु ।
- (ग) विपद् प्रतिकार्यका लागि सामान्य पूर्वतयारी, पूर्वानुमानमा आधारित पूर्वतयारी तथा प्रतिकार्यका क्रियाकलापहरू तय गर्नु ।
- (घ) विपद् प्रतिकार्यका लागि अहिले उपलब्ध स्रोत, साधन र जनशक्तिको लेखाजोखा र सम्भावित विपद्को सामना गर्न आवश्यक क्षमताको आँकलन गर्नु ।

१.४ योजना तयारी प्रक्रिया

विपद् पूर्वतयारी तथा प्रतिकार्य योजना तर्जुमा मार्गदर्शन २०६७ (प्रथम परिमार्जन २०७६) ले नगरपालिकाको स्थानिय विपद् व्यवस्थापन समितिको नेतृत्वमा विपद् जोखिम न्यूनिकरण तथा व्यवस्थापनको क्षेत्रमा क्रियाशिल निकाय तथा विषयगतक्षेत्रको सहभागितामा विपद् पूर्वतयारी तथा प्रतिकार्य योजना तर्जुमा गर्ने व्यवस्था भए अनुसार यस नगरपालिकाले सहभागितात्मक प्रक्रिया अपनाई नगर विपद् पूर्वतयारी तथा प्रतिकार्य योजना तर्जुमा गरेको छ । विपद् पूर्वतयारी तथा प्रतिकार्य योजना तर्जुमा गर्दा अवलम्बन गरिएको प्रक्रिया देहाय बमोजिम रहेको छ ।



माथि उल्लेखित ढाँचामा योजना तर्जुमा गरिएका चरणहरूको संक्षेपमा तल चर्चा गरिएको छ ।

(क) नगर विपद् व्यवस्थापन समिति संग प्रारम्भिक समन्वय बैठक

विपद् पूर्वतयारी तथा प्रतिकार्य योजना तयार गर्नका लागि नगर विपद् व्यवस्थापन समितिका पदाधिकारी संग मिति २०७८ भाद्र २२ गतेका दिन बसेकोको बैठकबाट यस नगरपालिकामा ७ वटा विषयगत क्षेत्रहरूको निर्धारण गरिएको थियो ।

(ख) आधारभुत अध्ययन :

नगर पालिकामा विपद व्यवस्थापन सम्बन्धि मौजुदा निति, योजनाहरु विपदका घटना सम्बन्धि तथ्यांक र प्रकाशनहरु, प्रकोप नक्सा लगायत अन्य सान्दर्भिक सामग्रीहरुको पुनरावलोकन र समिक्षा गरि विपद जोखिम सम्बन्धी आधारभुत अध्ययन र विश्लेषण गरिएको थियो । योजना तर्जुमाका क्रममा देहाय बमोजिमका तथ्यांक, दस्तावेज र प्रकाशनहरुको समेत अध्ययन तथा विश्लेषण गरिएको थियो ।

- विपद व्यवस्थापन सम्बन्धी संघ, प्रदेश र स्थानिय तहका निति, ऐन तथा निर्देशिका ।
- विपद जोखिम न्यूनिकरण तथा व्यवस्थापन राष्ट्रिय रणनीति कार्ययोजना (सन २०१८-२०३०)
- कंचनपुर जिल्ला विपद पूर्वतयारी तथा प्रतिकार्य योजना (अद्यावधिक) २०७८
- विपद व्यवस्थापन सम्बन्धि विगतको अभ्यास, अनुभव तथा सिकाई
- पुनर्वास नगरपालिकाको स्थानिय विपद तथा जलवायु उत्थानशिल योजना २०७५
- स्थानिय मौसम तथा बाढी पूर्वानुमान र पूर्वसूचना प्रणाली ।
- पुनर्वास नगरपालिकाको नगर प्रोफायल
- नगरपालिकाको आ.व.२०७८/७९ को निति तथा कार्यक्रम

(ग) विषयगत क्षेत्रहरुको बैठक

विषयगत क्षेत्र अन्तर्गत पर्ने सरोकारवाला निकायहरुको पहिचान, विषयगत क्षेत्रको विपद प्रतिकार्य योजना तयारी (सामान्य पूर्वतयारी योजना, पूर्वानुमानमा आधारित पूर्वतयारी योजना, आपत्कालीन प्रतिकार्य योजना) का गतिविधिहरु, विषयगत क्षेत्रसँग सम्बन्धित रही स्रोतहरुको आँकलन, आवश्यकताको लेखाजोखा आदि विषयहरुमा छलफल गर्न विषयक्षेत्रहरु संग मिति २०७८ भाद्र २७ गते बैठक सञ्चालन गरिएको थियो ।

(घ) विपद् पूर्वतयारी तथा प्रतिकार्य योजनाको मस्यौदा तयार

विषयगत क्षेत्रहरुको छलफलर द्वितिय स्रोतबाट संकलन गरिएका सूचनाहरु संश्लेषण एवं विश्लेषण गरी पुनर्वास नगरपालिका को विपद् पूर्वतयारी तथा प्रतिकार्य योजनाको मस्यौदा तयार गरियो । यसरी तयार गरिएको थियो ।

(ङ) पृष्ठपोषण संकलन र अन्तिम मस्यौदा तयार

विषयगतक्षेत्रको बैठक तथा द्वितिय स्रोतको समेत अध्ययनबाट प्राप्त सूचनाबाट तयार गरिको विपद् पूर्वतयारी तथा प्रतिकार्य योजनाको मस्यौदामा विभिन्न सरोकारवाला निकाय, संघ संस्था र व्यक्तिहरुको उपस्थितीमा बैठक गरि आवश्यक सुझाव लिईएको थियो । यसरी प्राप्त सुझावहरु लाई समेत यस योजनामा समावेश गरिएको छ ।

नगरपालिका स्तरिय सरोकारवालाहरुको बैठक बाट योजनाको पुनरावलोकन गरी प्राप्त सुझाव तथा सल्लाहलाई समेत यस विपद् पूर्वतयारी तथा प्रतिकार्य योजनालाई अन्तिम रूप दिईएको छ ।

(च) योजनाको स्वकृती

कार्यशाला तबाट प्राप्त पृष्ठपोषणका आधारमा तयार भएको यस विपद् पूर्वतयारी तथा प्रतिकार्य योजनाको मस्यौदामा सरोकारवाला निकाय, संघ, संस्था र विज्ञहरुको सुझाव सहित अन्तिमरूप दिई नगर कार्यपालिका बैठक बाट अन्तिम रूप दिईने छ ।

परिच्छेद २ विपद् जोखिम र व्यवस्थापनको अवस्था

२.१. नगरपालिका को प्रमुख प्रकोपहरू

यस नगरपालिकामा प्रकोप जोखिम विश्लेषण गर्दा क्रमश बाढी, कृषिमा रोग, जंगली जनावरको आक्रमण, हावाहुरी, डुवान, सुख्खा/खडेरी, भुक्षय तथा आगलागी, सडक दुर्घटना, महामारी आदि पर्दछन्। भारतिय नाका गौरीफन्टा मार्फत दैनिक हजारौं मानिसहरूका आवत जावत गर्ने र कोभिड १९ जस्ता त्रिव्ररूपमा सर्ने महामारीहरूको समेत उच्च जोखिममा रहेको छ।

२.२. विभिन्न प्रकोपबाट भएको क्षति

पुनर्वास नगरपालिका को विपद्को अवस्था विश्लेषण गर्दा सबैभन्दा बढी क्षति बाढीले गरेको छ, जसको पूनरावृत्ति पनि उच्च छ। मूलतः बाढीले घर, जग्गा डुवान गर्ने, खेतियोग्य जमिन तथा सडक, सामुदायिक वनको जमिन कटान/पटान गर्ने गरेको छ। यसबाट मानिसहरू अस्थायी वा स्थायी रूपमा विस्थापित हुने अवस्था हुन्छ। बाढी बाहेक हावाहुरी, जंगली जनावर आतङ्क, शीतलहर, सुख्खा/खडेरी, आगलागी, चट्टयाड, सडक दुर्घटना, महामारी आदि प्रकोपबाट पनि उल्लेख्य क्षति भएको देखिन्छ। यस नगरपालिका क्षेत्रमा गत ३५ वर्षमा ५० पटक भन्दा बढी साना र ठूला बाढीका घटनाहरू भएका छन्। यस क्षेत्रमा भएर बग्ने दोदानदी, मोहना, कुर्सानाला लगायतका खोला तथा नालाहरूले बाढी सिर्जना गर्दछन्। वि.सं. २०४० देखि हाल सम्म विपदले पुऱ्याएको क्षतिको संक्षिप्त विवरण तलको तालिकामा राखिएको छ।

मानिसको मृत्यु (जना)	क्षति घरधुरी (संख्या)	घर, गोठमा क्षति (संख्या)	प्रभावित घरधुरी (संख्या)	पशु क्षति (संख्या)	खेतको अन्नबाली क्षति (विगाह)	खेतियोग्य जमिन कटान (विगाह)
८०	९९४	९९४	५७९३	३३९	३०८५	१२५५

स्रोत: स्थानिय विपद् तथा जलवायु उत्थानशिल योजना, २०७५, पुनर्वास नगरपालिका

विभिन्न वर्षहरूमा विपद्का कारण भएको क्षतिको विश्लेषण गर्दा हालसम्म सर्पदंशले ७४ जनाको मृत्यु, त्यसै गरि २०३६ साल देखि विभिन्न समयमा आएका बाढीका कारण ७ जनाको मृत्यु, १५ जना घाईते ३५६ घरहरू पूर्ण क्षति, १२ वटा विद्यालयका भवनहरू आंशिक क्षति, १४ वटा अन्य भौतिक संरचनाहरू क्षति भएको छ भने २७५४ घरपरिवार प्रभावित भएका छन्। भारतको दुधवा नेशनल पार्कबाट आउने हात्तीले वर्षेनी दुःख दिने गरेको घर, बाली नष्ट गर्नका साथै २०५९ सालमा भिमबस्तिमा हात्तिको आक्रमणबाट २ जनाको मृत्यु भएको पाईन्छ। विभिन्न समयमा चटयाङ्गबाट घरेमा क्षति हुनका साथै वडा नं ८ को एउटा परिवारका सदस्यहरू २ दिन सम्म बेहोस भएको पाईन्छ। विभिन्न समयमा आएको हावाहुरीका कारण नगरपालिका भरिमा घर तथा अन्य भवनका छाना उडाउने रुख र बिजुलीका पोल ढाल्ने गरेको पाईन्छ।

उपलब्ध जानकारी अनुसार विभिन्न वर्षमा आगलागीका घटना भएका थिए, जसमा ५० भन्दा बढी घर, गोठ नष्ट भएको तथा २०० कुण्टल जति गहुँबाली जलेर नष्ट भएको पाईन्छ। खडेरी/सुख्खापन दिन प्रति दिन बढ्दै गएको साथै पानीको माग बढे अनुरूप आपूर्ति हुन नसकेको अवस्था छ। खडेरीले यस नगरपालिका मा पुऱ्याएको असर, प्रभावहरू समुदायले भनेका आधारमा मात्र प्रस्तुत गरिएका छन्। तसर्थ, सुख्खा/खडेरी र पानीको यथार्थ अवस्था बारेमा थप अध्ययन, अनुसन्धान हुन आवश्यक छ। त्यसै गरि तरकारी, अन्नबाली र पशुचौपायाहरूमा रोग कीराको समस्या हुने गर्दछ। जलवायु परिवर्तनका कारण भविष्यमा मौसमजन्य प्रकोपहरूको प्रकृति, मात्रा र क्षति बढ्न सक्ने अनुमान गरिएको छ।

२.३. सम्भाव्य प्रकोप तथा सम्भावित प्रभाव क्षेत्र

यस नगरपालिका का विभिन्न वटा ९ वटा वडाका बस्तिहरू बाढीको जोखिममा रहेका छन् । जंगली जनावरको आक्रमण, हावाहुरी, शीतलहर, असिनापानी, खडेरीबाट प्राय सबै वडाहरूमा असर पर्न सक्छ । जंगली जनावर बाट ५ वटा वडाहरू, वनमा हुने आगलागीबाट ८ वटा वडाहरूमा प्रत्यक्ष असर पर्छ । भूकम्पबाट सबै वडाहरू र जनसंख्या प्रभावित हुनेछन् ।

२.४. विपद् जोखिम

यस नगरपालिकामा बाढीले विगत वर्षहरूमा धेरै क्षति गरेको छ । विगतको जत्तिकै मात्राको ठूलो बाढी आएमा यस नगरपालिका का १४८१ घरहरू (७४०५ जना मानिस), जमिन कटान/पटान र डुवानबाट प्रत्यक्ष प्रभावित हुनसक्ने देखिन्छ । यस क्षेत्रमा जलवायु परिवर्तनको प्रक्षेपण अनुसार भविष्यमा वर्षा हुने दिनहरू घट्ने तर कूल वर्षा ०.०८ देखि ७.०५ प्रतिशत सम्म बढ्न सक्ने भएकोले यस क्षेत्रमा भविष्यमा बाढीको जोखिम बढ्ने सम्भावना छ । अव्यवस्थित बसोवास तथा भौतिक संरचना निर्माणले गर्दा जोखिम थप बढ्नेछ । तसर्थ, कम्तिमा पनि १५०० भन्दा बढी घरधुरी (करिब ७५०० जनसंख्या) लाई आपत्कालीन व्यवस्था गर्न सक्ने गरी बाढीको विपद् पूर्वतयारी गर्न आवश्यक देखिन्छ । त्यसैगरी, शीतलहरले सबै वडाका करिब सबै मानिसहरू, हिउँदे खेतिवाली र सबै पशुचौपायाहरू प्रभावित हुनेछन् । मध्यम घनत्व र अवधीको शीतलहरबाट प्रत्यक्ष प्रभावित हुनसक्ने जनसंख्या हावाहुरीले जस्तै न्यूनतम १४७८ घरधुरी अनुमान गरिएको छ । तापनि, आवश्यक कपडा र खानेकुराको अभाव भोगनुपर्ने र बाह्य सहयोग चाहिने जनसंख्या १,५०० जना अनुमान गरिएको छ । सुख्खा/खडेरीले गर्दा वर्षेनी अन्नवाली उत्पादनमा कमी भई रहेको जनगुनासो छ । यस नगरपालिका मा बस्ति विकास भए देखि जंगली जनावर वस्तीमा आउने क्रम बढेको, अन्नवाली नोक्सान गर्दै गएको गुनासाहरू छन् । भविष्यमा बाढी, सुख्खा/खडेरी, आगलागी, अखाद्य वनस्पतीको प्रकोप आदिका कारण वनमा जनावरको लागि आवश्यक चरिचरन तथा वासस्थानको विनाश हुनसक्ने र नजिकै जोडिएको भारतको दुदवा नेशनल पार्क रहेको हुँदाखेतिवाली र वस्तीमा जङ्गली जनावरहरू आउने क्रम बढ्न सक्ने देखिन्छ । यसबाट मानव तथा वन्यजन्तु बीच द्वन्द्व बढ्दै जानसक्ने सम्भावना छ । खडेरी हरेक वर्ष लगातार बढ्दै गएमा खेतीजन्य उत्पादनमा कमीहुन सक्ने सम्भावना रहेको छ ।

विकास तथा जीविकोपार्जन गतिविधिहरूमा विपद् जोखिम न्यून गर्ने, उत्थानशील क्षमता अभिवृद्धि गर्ने साथैजलवायु परिवर्तनको असरको सामना गर्न अनुकूल हुनेगरी हुन सकेका छैनन् । यो अवस्थामा सुधार नभएमा थप प्रकोपहरूबाट पनि नगरपालिका उत्तिकै जोखिममा रहनेछ ।

२.५. पूर्वसूचना प्रणाली

नगरपालिका ले जिल्ला आपत्कालीन कार्यसञ्चालन केन्द्रबाट बाढी सम्बन्धी जानकारी प्राप्त गर्दछ । साथै नगरपालिकाको बाढी प्रभावित समुदाय बिचफाँटा र रातो तालमा नदी सतह मापन केन्द्र र वडा नं. ५ मा बर्षामापन केन्द्र स्थापना गरिएको छन । नदी सतहमापन केन्द्रले मछेली (दोदा) को बाढीको पूर्वसूचना संकटासन्न समुदाय का साथै जिल्ला आपत्कालीन कार्यसञ्चालन केन्द्रमा सिधै सम्पर्क गरी बाढीको अवस्था सम्बन्धी सूचना लिनेदिने गर्दछन् । यसका साथै तल्लो तटीय क्षेत्रमा बस्ने समुदायले माथिल्लो तटिय क्षेत्रमा बस्ने नदी सतह गेज रिडरलाई सिधै सम्पर्क गरीसूचना प्राप्त गर्ने गर्दछन् ।

२.६. कानूनी, नीतिगत तथा संस्थागत व्यवस्था

पुनर्वास नगरपालिका मा स्थानीय सरकार सञ्चालन ऐन, २०७४ र विपद् जोखिम न्यूनीकरण तथा व्यवस्थापन ऐन, २०७४ (प्रथम संशोधन, २०७५) का आधारमा नगर विपद् व्यवस्थापन समिति गठन

गरिएको छ । समितिमा हाल रहेका पदाधिकारीहरूको विवरण अनुसूची १ मा संलग्न गरिएको छ । विपद् व्यवस्थापनका कार्यहरूलाई थप सहयोग पुऱ्याउन नगर विपद् व्यवस्थापन समिति अन्तर्गत ७ वटा विषयक्षेत्र हरु गठन गरिएका छन् । नगरपालिका मा वातावरण तथा विपद् व्यवस्थापन शाखा स्थापना गरिएको छ । यसैगरी, विभिन्न वडामा वडास्तरीय विपद् व्यवस्थापन समिति तथा गठन गरिएको छ । नगरपालिकामा विपद् व्यवस्थापन कोष स्थापना गरिएको छ । नगरपालिकामा भवन निर्माण तथा योजना मापदण्ड २०७२ लागु भएको छ । साथै नगरपालिका स्तरमा विपद् व्यवस्थापन सम्बन्धी नीति, ऐन तथा आवश्यक मार्गदर्शनहरू बन्ने क्रममा रहेका छन् । नगरपालिकाको निति तथा कार्यक्रममा तपशिल बमोजिम विपद् व्यवस्थापनका कार्यहरू समावेश गरिएका छन् ।

२०७७/७८ को निति तथा कार्यक्रम

(घ) मा विपद् व्यवस्थापन सम्बन्धि कार्यहरू बुदा नं. १००. परिवर्तन र विपद् व्यवस्थापनका लागि आवश्यक कार्यक्रम संचालन गरिनेछ ।

नगरपालिकाको २०७८/७९ को निति तथा कार्यक्रममा

(घ) मा विपद् व्यवस्थापन सम्बन्धि कार्यहरू

बुँदा नं. ९६ घर नक्सा पास गर्दा १ घर ५ रुख अभियान अनिवार्य गरिनेछ ।

बुँदा नं.१०० विपद् व्यवस्थापनको लागी विपद् पुर्न सुचना प्रणाली अबलम्बन गरिनेछ ।

बुँदा नं १०४ विपद् व्यवस्थापनका लागी आवश्यक कार्यक्रम संचालन गरिनेछ ।

बुँदा नं.१०६ प्राकृतिक विपद् र दुर्घनाको जोखिम न्युनिकरण गर्न प्रदेश सरकार संग समन्वय गरि नगर क्षेत्रका सम्पूर्ण घरधुरी लाई विमाको दायरामा समेट्ने व्यवस्था जस्ता कार्यहरू समेटिएको छ ।

२.७. विषयगत क्षेत्रहरू तथा जिम्मेवार निकाय

पुनर्वास नगरपालिका ले विपद् प्रतिकार्यका लागि ७ वटा विषयगत क्षेत्रहरू निर्धारण गरी कार्य समूहहरू गठन गरेको छ ।

(१) समग्र व्यवस्थापन, सूचना, खोज तथा उद्धार विषयगत क्षेत्र :

यस विषयगतक्षेत्रले विपद्को समयमा सम्पूर्ण सरोकारवालाहरूसँग समन्वय कायम गर्ने, विपद्को अवस्था आउनसक्ने पूर्वानुमान प्राप्त भएपछि स्थानीय सञ्चार माध्यमबाट सूचना सम्प्रेषण गर्ने, प्रकोपको कारण समस्यामा परिरहेका वा घाईतेलाई उद्धार गर्ने, हराएकाहरूको खोजी गर्ने, मानिसको मृत्यु भएमा सनाखत (वा हस्तान्तरण) को लागि प्रवन्ध मिलाउने, पीडितहरूलाई राहत रकम वितरण गर्ने आदि जिम्मेवारी निर्वाह गर्नेछ ।

समग्र व्यवस्थापन, सूचना, खोज तथा उद्धार विषयगत क्षेत्रका सदस्यहरूको विवरण ।

क्र.सं	संस्था/कार्यालय	प्रमुख सम्पर्क व्यक्ति	जिम्मेवारी	सम्पर्क नं.
१	नगर कार्यपालिका नगरप्रमुख	श्री तोय प्रशाद शर्मा	संयोजक	९८२४४६४०७५५
२	ईलाका प्रशासन कार्यालय	प्रमुख श्री	सदस्य	०९९-५६०१०६
३	न.पा.प्रमुख प्रशासकिय अधिकृत	गणेश ऐरी	सदस्य	९८५८७२६१११
४	ई.प्रहरी कार्यालय त्रिभुवनबस्ती	प्रमुख नरेशराज मल्ल	सदस्य	९८५८७९००६३
८	नेपाल रेडक्रस सोसाइटी	कृष्णबहादुर तामाङ्ग	सदस्य	९८०६४३२५८४
९	सामाजिक विकास समिति	कृष्णबहादुर तामाङ्ग	सदस्य	९८६७२७१००४

(२) खाद्य तथा कृषि विषयगत क्षेत्र :

यस विषयगतक्षेत्रले विपद्को अवस्थामा पीडितहरूलाई तत्काल सुख्खा खानेकुरा, विस्थापित भई शिविरमा बसेकालाई चामल, दाल, नुन, तेल आदि खाद्य सामग्री उपलब्ध गराउने, पकाउनको लागि प्रवन्ध मिलाउने र कृषिक्षेत्रमा भएको क्षति विवरण तयार गर्ने आदि जिम्मेवारी निर्वाह गर्नेछ। यस विषयगत क्षेत्रका सदस्यहरूको विवरण यस प्रकार रहेको छ।

क्र.सं	संस्था/कार्यालय	सम्पर्क व्यक्ति	जिम्मेवारी	सम्पर्क नं.
१	कृषि विकास शाखा	कर्णबहादुर शाही	संयोजक	९८४८७८७२९०
२	पशु सेवा शाखा	अनिता के.सि.	सदस्य	९८६८५२९८२७
३	नेपाल रेडक्रस सोसाइटी	कृष्णबहादुर तामाङ्ग	सदस्य	९८०६४३२५८४

(३) स्वास्थ्य तथा पोषण विषयगत क्षेत्र :

यस विषयगतक्षेत्रले विपद्मा घाईते भएकाहरूको प्राथमिक उपचार गर्ने, महामारी हुनबाट बचाउने विधिहरू अवलम्बन गर्ने, शिविरमा उपचार गर्न नसकिने प्रकृतिका स्वास्थ्य समस्या भएमा विरामीलाई अस्पताल सम्म पुर्याई स्वास्थ्य उपचारको सुनिश्चितता गर्ने, बालबालिकामा पोषणको काम भएमा त्यसबाट हुनसक्ने समयस्या बारे पीडित र सरोकारवालालाई सचेत गर्ने आदि जिम्मेवारी निर्वाह गर्नेछ। यस विषयगत क्षेत्रका सदस्यहरूको विवरण यस प्रकार रहेको छ।

क्र.सं	संस्था/कार्यालय	सम्पर्क व्यक्ति	जिम्मेवारी	सम्पर्क नं.
१	स्वास्थ्य शाखा	राम ब. धामी	संयोजक	९८४५४६८८९८
२	कालिका स्वास्थ्य चौकी	दिवाकर प्रताप	सदस्य	९८०४६८४८८७
३	त्रिभुवनवस्ती स्वास्थ्य चौकी	लक्ष्मी राज जोशी	सदस्य	९८६५७५९७४४
४	परासन स्वास्थ्य चौकी	राम चन्द्र तिमिलसिना	सदस्य	९८४८७९३५९९
५	शहरी स्वास्थ्य केन्द्र अरनिको वस्ती	राजेन्द्र भट्ट	सदस्य	
६	शहरी स्वास्थ्य केन्द्र भिमवस्ती	लक्ष्मी थापा	सदस्य	९८०५७५७९४९
७	महिला स्वास्थ्य स्वयमसेविका प्रतिनिधी	सुशिला खत्री	सदस्य	
८	रेडक्रस उपशाखा	कृष्णबहादुर तामाङ्ग	सदस्य	९८०६४३२५८४

(४) खानेपानी, सरसफाई तथा स्वच्छता प्रवर्द्धन

यस विषयगतक्षेत्रले विपद्को अवस्थामा खानेपानी आपूर्ति, प्रकोपको कारण ढलेका बोटबिरूवाहरू हटाउने, विपद्जन्य घटनाबाट सिर्जना भएका फोहोरहरू सरसफाई गर्ने, मरेका पशुपक्षीहरूको व्यवस्थापन गर्ने, व्यक्तिगत सरसफाईको लागि स्वच्छता सम्बन्धी सरसामानहरू (जस्तै: हाईजिन किट) उपलब्ध गर्ने आदि जिम्मेवारी निर्वाह गर्नेछ। यस विषयगत क्षेत्रका सदस्यहरूको विवरण यस प्रकार रहेको छ।

क्र.सं.	निकाय, शाखा, संस्था	सम्पर्क व्यक्ति	जिम्मेवारी	सम्पर्क नम्बर
१	सामाजिक विकास शाखा	कृष्णबहादुर तामाङ्ग	संयोजक	
२	सरसफाई ईकाई		सदस्य	
३	नेपाल रेडक्रस सोसाइटी	कृष्णबहादुर तामाङ्ग	सदस्य	९८०६४३२५८४
४	खानेपानी उपभोक्ता महासंघ		सदस्य	
५	युवा क्लब प्रतिनिधी		सदस्य	
६	सामुदायिक वन उपभोक्ता समुह प्रतिनिधी		सदस्य	

(५) आपत्कालीन आश्रय तथा गैर-खाद्य सामग्री र शिघ्र पुर्नलाभ

यस विषयगतक्षेत्रले विपद्को कारण घरमा क्षति पुगी बस्न नसक्ने अवस्थाका पीडितहरूलाई आपत्कालीन आश्रय वा बासको लागि अस्थायी संरचना निर्माण गर्ने, पीडितहरूलाई गैर-खाद्य सामग्री वितरण आदि जिम्मेवारी निर्वाह गर्नेछ। विपद्को कारण अवरूढ हुन पुगेका अत्यावश्यक सेवाहरू (जस्तै: सडक, विद्युत, खानेपानी, टेलिफोन) तत्काल सुचारू गर्ने र त्यस्ता सेवा प्रदान गर्ने निकायका कार्यालयहरूमा क्षति पुगेमा वैकल्पिक व्यवस्था गर्ने आदि जिम्मेवारी निर्वाह गर्नेछ। यस विषयगत क्षेत्रका सदस्यहरूको विवरण यस प्रकार रहेको छ।

क्र.सं.	निकाय, शाखा, संस्था	सम्पर्क व्यक्ति	जिम्मेवारी	सम्पर्क नम्बर
१	नगर उप प्रमुख	भुलीया कुमारी राणा	संयोजक	
२	प्राविधिक शाखा प्रमुख	भान सिंह धामी	सदस्य	९८५९२२४४९९
३	नेपाल रेडक्रस सोसाइटी	कृष्णबहादुर तामाङ्ग	सदस्य	९८०६४३२५८४
४	ई.प्रहरी कार्यालय, त्रिभुवनवस्ती	प्रहरी निरिक्षक	सदस्य	९८५८७९००६३
५	प्रहरी चौकी परासन	प्रहरी ना.निरिक्षक	सदस्य	९८५८७९०४९६
६	अस्थाई प्रहरी पोष्ट आईबिआरडि	प्रहरी स. निरिक्षक		९८६८७३४२५५

(६) संरक्षण तथा सुरक्षा

यस विषयगतक्षेत्रले विपद्को समयमा महिला, गर्भवती महिला, सुत्केरी, अपाङ्गता भएका व्यक्तिहरू, शिशु, बालबालिका, बृद्धबृद्धाहरूलाई संरक्षण गर्ने, उनीहरूलाई आवश्यकता बमोजिमका सरसामानहरू (जस्तै: डिगिनटी किट) उपलब्ध गर्ने, घरपरिवारका सदस्य गुमाएकाहरू तथा विपद्का कारण त्रसित व्यक्तिहरूलाई मनोसामाजिक परामर्श सेवा दिने, हिंसामुक्त वातावरण सिर्जना गर्ने आदि जिम्मेवारी निर्वाह गर्नेछ। यस विषयगतक्षेत्रका सदस्यहरूको विवरण यस प्रकार रहेको छ।

क्र.सं.	निकाय, शाखा, संस्था	टोली	सम्पर्क व्यक्ति	सम्पर्क नम्बर
१	महिला विकास शाखा	रिता मल्ल	संयोजक	९८६७७५४७१
२	नेपाल रेडक्रस सोसाइटी	कृष्णबहादुर तामाङ्ग	सदस्य	९८०६४३२५८४
३	ई.प्रहरी कार्यालय, त्रिभुवनवस्ती	प्रहरी निरिक्षक	सदस्य	९८५८७९००६३
४	प्रहरी चौकी परासन	प्रहरी ना.निरिक्षक	सदस्य	९८५८७९०४९६
५	ई.प्रहरी कार्यालय त्रिभुवनवस्ती	प्रमुख असई		९८५८७९०३३१

(७) आपत्कालीन शिक्षा

यस विषयगतक्षेत्रले विपद्को कारण यदि विद्यालय ३ दिन भन्दा बढी बन्द भएमा विद्यार्थीहरूलाई आपत्कालीन शिक्षाको व्यवस्था गर्ने, प्रकोपले विद्यार्थीको पठनपाठनका शैक्षिक सामग्री हराएमा सो को व्यवस्था गर्ने र विद्यालयको शिक्षण सामग्रीहरू नष्ट भएमा पुनः व्यवस्था गर्ने आदि जिम्मेवारी निर्वाह गर्नेछ। यस विषयगत क्षेत्रका सदस्यहरूको विवरण यस प्रकार रहेको छ।

क्र.सं.	निकाय, शाखा, संस्था	टोली	सम्पर्क व्यक्ति	सम्पर्क नम्बर
१	शिक्षा शाखा	संयोजक	शिवराज भट्ट	९८४४८७०९६०
२	शिक्षा शाखा			
६	नेपाल रेडक्रस उपशाखा	प्रतिनिधी	कृष्णबहादुर तामाङ्ग	९८०६४३२५८४

परिच्छेद ३

बिषयगत क्षेत्रको विपद पूर्वतयारी तथा प्रतिकार्य योजना

३.१ बिषयगत क्षेत्रको सामान्य पूर्वतयारी योजना

विपद् प्रतिकार्यका कार्यहरूलाई प्रभावकारी बनाउन विषयगतक्षेत्र अनुसार सामान्य पूर्वतयारीका गतिविधिहरू निम्नानुसार योजना गरिएको छ ।

(क) समग्र व्यवस्थापन, सूचना, खोज तथा उद्धार क्षेत्रको सामान्य पूर्वतयारी योजना

क्र.सं.	सामान्य पूर्वतयारीका कार्यहरू	समय	स्थान	परिमाण	मुख्य जिम्मेवार निकाय,
१	विपद्को क्षति, नोक्सानी मूल्याङ्कनको लागि सर्वेक्षण टोली गठन वा पुनर्गठन गर्ने । र आवश्यकता बमोजिम सर्वेक्षणका लागि सहायक टोलीहरू गठन गर्ने, तालिम आयोजना गर्ने ।	हरेक सिजन शुरू हुनासाथ	नगर पालिका विपद व्यवस्थापन शाखा	हरेक वडामा एक र नगरस्तरमा एक	नगर विपद् व्यवस्थापन समिति
२	प्रारम्भिक द्रुत लेखाजोखा, क्षति लेखाजोखा गर्न विस्तृत घरधुरी सर्वेक्षण फारम तयार गर्ने ।	चैत्र २०८०	नगरपालिका स्तरमा	३,००० प्रति	सामाजिक विकास शाखा
३	राहत वितरणका लागि सिफारिस फारम लगायतका कागजात तयार गर्ने ।	बैशाख २०८१	नगरस्तरमा	३,००० प्रति	वातावरण तथा विपद् व्यवस्थापन शाखा
४	प्रकोपको प्रकृति अनुसार खोज तथा उद्धारका लागि टोली गठन गर्ने, सम्बन्धित विषयको तालिम आयोजना गर्ने र परिचालन हुने प्रक्रिया निर्धारण गर्ने ।	जेठ २०८१	वडामा	हरेक वडामा एक	वातावरण तथा विपद् व्यवस्थापन शाखा
५	खोज तथा उद्धार सामग्रीहरू खरिद, भण्डारण, मरम्मत, व्यवस्थापन गर्ने ।	निरन्तर	वडा र नगरस्तरमा	हरेक वडामा कम्तिमा एक सेट	नगर विपद् व्यवस्थापन समिति, वडा समितिहरू
६	खोज तथा उद्धारका लागि प्रयोग गर्न सकिने सवारी साधनहरू र एम्बुलेन्सहरूको सम्पर्क सूची तयार गर्ने ।	निरन्तर	नगरस्तरमा एम्बुलेन्स	वातावरण तथा विपद् व्यवस्थापन शाखा, स्वास्थ्य केन्द्र/शाखा
७	बाढीबाट बच्न र बचाउन सुरक्षित स्थान पहिचान र अद्यावधिक गर्न हरेक वडामा वडास्तरीयविपद्	निरन्तर	वडाअनुसार	वर्षमा १ पटक	वातावरण तथा विपद् व्यवस्थापन शाखा

	व्यवस्थापन समितिलाई अनुरोध गर्ने र सो को सूची तयार एवं अद्यावधिक गर्ने ।				
८	आपत्कालीन अवस्थामा प्रयोग गर्ने स्थलहरूको सूची राजपत्रमा प्रकाशित भएपछि आश्रयस्थलका रूपमा प्रयोग गर्न चाहिने भौतिक पूर्वाधार र सेवाहरू निर्माण, विस्तार गर्ने	(तत्काल शुरु गर्नु पर्नेछ)	तोकिएको मापदण्ड अनुसार	एक योजना बनाएर	वातावरण तथा विपद् व्यवस्थापन शाखा
९	प्रकोपबाट समुदायलाई बचाउन आपत्कालीन आश्रय भवनहरू निर्माण गर्ने ।	आवश्यकता अनुसार	हरेक वडामा जोखिममा रहेका समुदाय नजिक वटा	नगरपालिका, सम्बन्धित वडा
१०	बाढी, जंगलीजनवारको आक्रमण, शीतलहर, हावाहुरी, भूकम्प, चट्याङ, आगलागी आदि प्रकोपहरूबाट समुदायमा पर्नसक्ने असर र सो बाट बच्ने उपायहरूका बारेमा जनचेतनामूलक कार्यक्रम सञ्चालन गर्ने ।	निरन्तर	नगरस्तरमा सञ्चालित एफ.एम. मार्फत	सिजन शुरु हुनुभन्दा अगावै कम्तिमा २ पटक	वातावरण तथा विपद् व्यवस्थापन शाखा, वडा कार्यालय
११	मानिसको ज्यान लिनसक्ने किसिमका जंगली जनावरहरू (जस्तै: जंगली हात्ती) बस्तीमा प्रवेश गरेमा सम्बन्धित समुदायलाई सूचना दिने प्रणालीको विकास गर्ने ।	निरन्तर	वडास्तरमा	हरेक वडामा १ वटा	वातावरण तथा विपद् व्यवस्थापन शाखा, वडा कार्यालय
१२	खोज तथा उद्धारलाई प्रभावकारी बनाउन प्रकोपमा आधारित कृत्रिम घटना अभ्यास गर्ने, गराउने ।	हरेक सिजन शुरु हुनुभन्दा अगाडी	वडा र नगरस्तरमा	मूख्य प्रकोपहरूमा आधारित रही हरेक वर्ष कम्तिमा १,१ पटक	नगर विपद् व्यवस्थापन समिति

(ख) खाद्य तथा कृषि क्षेत्रको सामान्य पूर्वतयारी योजना

क्र.सं.	सामान्य पूर्वतयारीका कार्यहरू	समय	स्थान	परिमाण	जिम्मेवार निकाय,
१	विपद्मा खाद्यान्न खरिद तथा आपूर्तिका लागि सम्भाव्य उद्योगहरू पहिचान गर्ने । साथै सहयोग लिन सकिने कार्यालय, संस्थाहरूसँग समन्वय गर्ने ।	निरन्तर	नगरस्तरमा	वर्षको १ वा २ पटक	कृषि शाखा, सम्बन्धित कार्य समूह
२	विपद्बाट प्रभावित हुनसक्ने जनसंख्याको आधारमा खाद्य सामग्री (चामल, दाल, तेल, नुन आदि) भण्डारण गर्ने ।	हरेक सिजन शुरू हुनुभन्दा अगाडी	नगरस्तरमा	वर्षको २ पटक	कृषि शाखा, सम्बन्धित कार्यसमूह
३	तयारी खानेकुराका लागि तत्काल खरिद गर्न सकिने गरी पसलहरू पहिचान गर्ने वा अनुबन्ध करार गर्ने ।	हरेक सिजन शुरू हुनुभन्दा अगाडी	नगरस्तरमा	कम्तिमा २ वटा ठूला पसलहरू वा उद्योग	कृषि शाखा र विषयगत क्षेत्रका सदस्यहरू
४	विपद्को समयमा खाद्य सामग्री वितरण गर्ने तौरतरिका/प्रक्रिया बारे यस विषयगत क्षेत्रका सदस्यहरू बीच छलफल तथा कृत्रिम घटना अभ्यास गर्ने ।	हरेक सिजन शुरू हुनुभन्दा अगाडी	वडास्तरमा	मुख्य प्रकोपहरू देखापर्नुभन्दा पहिले कम्तिमा १ पटक	कृषि शाखा र विषयगत क्षेत्रका सदस्यहरू

(ग) स्वस्थ तथा पोषण क्षेत्रको सामान्य पूर्वतयारी योजना

क्र.सं.	सामान्य पूर्वतयारीका कार्यहरू	समय	स्थान	परिमाण	जिम्मेवार निकाय,
१	विपद् पश्चात तत्काल देखा पर्ने स्वास्थ्य समस्या समाधानका लागि चाहिने औषधीहरू भण्डारण गर्ने ।	हरेक महिना, औषधिको गुण अनुसार	नगरस्तरमा	१५०० जनाको लागि	स्वास्थ्य शाखा
२	द्रुत प्रतिकार्य टोली (Rapid Response Team-RRT) गठन गर्ने, क्षमता विकास र कार्यसूची अद्यावधिक गर्ने ।	स्वास्थ्य क्षेत्रको प्रोटोकल अनुसार	नगरस्तरमा	वर्षमा १ पटक	स्वास्थ्य शाखा, स्वास्थ्य कार्यसमूह
३	प्रतिकार्यको लागि आवश्यक दक्ष जनशक्ति तयार गर्ने ।	आवश्यकता अनुसार तत्कालै	नगरस्तर र वडास्तरमा	नगरमा.....जना, वडास्तरमा जना	स्वास्थ्य शाखा, नगरपालिका

४	स्वास्थ्य सम्बन्धी शिक्षण सामग्रीको व्यवस्था तथा स्वास्थ्य शिक्षाको लागि स्वास्थ्यकर्मीको व्यवस्था गर्ने ।	नियमित	वडास्तरमा	हरेक वडामा एक जना	स्वास्थ्य शाखा र विषयगत क्षेत्रका सदस्यहरू
५	महामारी सम्बन्धी जनचेतना अभिवृद्धि कार्यक्रम सञ्चालन गर्ने ।	नियमित	हरेक वडाका जोखिमयुक्त बस्तीस्तरमा	वर्षमा कम्तिमा ३ पटक	स्वास्थ्य शाखा र विषयगत क्षेत्रका सदस्यहरू

(घ) खानेपानी, सरसफाई तथा स्वच्छता प्रवर्द्धन क्षेत्रको सामान्य पूर्वतयारी योजना

क्र.सं.	सामान्य पूर्वतयारीका कार्यहरू	समय	स्थान	परिमाण	जिम्मेवार निकाय,
१	विपद्को समयमा खानेपानी शुद्धिकरणको लागि आवश्यक पर्ने औषधिको उचित भण्डारण गर्ने ।	प्रकोप जोखिम अनुसार हरेक महिना	नगरस्तरमा	वर्षमा कम्तिमा १ पटक	खानेपानी तथा सरसफाई शाखा र रेडक्रस सोसाईटी
२	सरसफाईका लागि आवश्यक पर्ने सामग्री तथा उपकरणहरू उपयुक्त ठाउँमा भण्डारण गर्ने ।	प्रकोप जोखिम अनुसार हरेक महिना	नगरस्तरमा	वर्षमा कम्तिमा १ पटक	खानेपानी, सरसफाई तथा स्वच्छता कार्य समूह
३	खानेपानी ओसार्ने, जम्मा गर्ने र वितरण गर्ने साधनहरू मर्मत सम्भार गर्ने ।	प्रकोप जोखिम अनुसार हरेक महिना	नगरस्तरमा	वर्षमा कम्तिमा १ पटक	खानेपानी, सरसफाई तथा स्वच्छता शाखा
४	आपत्कालीन अवस्थामा प्रयोग गर्न सकिने खानेपानीको श्रोतहरू पहिचान र संरक्षण गर्ने ।	निरन्तर	वडा तथा समुदायस्तरमा	हरेक प्रभावित वडाहरू	नगरपालिका , खानेपानीसँग सम्बन्धित निकायहरू

(ङ) आपत्कालीन आश्रय, गैर-खाद्य सामग्री तथा शिघ्रपुर्नलाभ क्षेत्रको सामान्य पूर्वतयारी योजना

क्र.सं.	सामान्य पूर्वतयारीका कार्यहरू	समय	स्थान	परिमाण	जिम्मेवार निकाय, संस्था
१	विपद् प्रभावितहरूको लागि अस्थायी आश्रय वा वासको व्यवस्था गर्न आवश्यक सरसामान तथा औजारहरूको बन्दोबस्ती गर्ने ।	हरेक सिजन शुरू हुनुभन्दा अगाडी	सबै वडामा	१५०० परिवारका लागि	पुर्वाधार शाखा नेपाल रेडक्रस सोसाईटी

२	आपत्कालीन अवस्था आईपरेमा तुरुन्त खरिद गर्न सकिने गरी अनुबन्ध करार गर्ने ।		थोक विक्रेता, पुनर्वास	२ हजार परिवारका लागि	नगरपालिका , नेपाल रेडक्रस सोसाइटी
३	अस्थायी आश्रय स्थल बनाउन सुविधायुक्त खुला क्षेत्रको व्यवस्था र उचित संरक्षण गर्ने ।	निरन्तर	सबै वडामा	१५०० परिवारका लागि	नगरपालिका र सम्बन्धित वडा
४	गैर-खाद्य सामग्री सेटहरू भण्डारण गर्ने ।	निरन्तर	नगरका गोदाम घरहरू (Warehouse)	कम्तिमा १५०० परिवारका लागि	नगरपालिका , नेपाल रेडक्रस सोसाइटी
५	विपद् प्रभावित स्थान वा शिविर खडा गर्नुपर्ने स्थान सम्म सरसामान तथा औजारहरू लैजान सवारी साधनको व्यवस्था गर्ने ।	निरन्तर	नगरस्तरमा	वर्षमा कम्तिमा २ पटक	विषयगत क्षेत्रका सदस्यहरू
६	अस्थायी आश्रय वा वास निर्माणको लागि टोली गठन गर्ने र दक्षता अभिवृद्धिका लागि कृत्रिम घटना अभ्यास गर्ने ।	हरेक सिजन शुरू हुनुभन्दा अगाडी	वडास्तरमा	हरेक वडामा	विषयगत क्षेत्रका सदस्यहरू
७	बाढी लगायतका अन्य प्रकोपहरूले असर नगर्ने सुरक्षित स्थानमा आपत्कालीन प्रयोजनको लागि खानेपानी ट्याङ्की, शौचालय र हातेपम्पे व्यवस्था गर्ने ।	निरन्तर	वडास्तरमा	सबै वडाहरूमा	पुर्वाधार शाखा,
८	अत्यावश्यक सेवाहरू (जस्तै: सडक, खानेपानी, विजुली आदि) अवरूद्ध भएमा उक्त सेवा सुचारू गर्न तत्काल परिचालनका लागि प्राविधिक टोली गठन गर्ने र आवश्यक सामग्रीहरूको प्रवन्ध मिलाउने ।	निरन्तर	नगरस्तर र वडास्तरमा	नगरमा एक, वडास्तरमा एक	प्राविधिक शाखा र विषयगत क्षेत्रका सदस्यहरू

(च) संरक्षण तथा सुरक्षा क्षेत्रको सामान्य पूर्वतयारी योजना

क्र.सं.	सामान्य पूर्वतयारीका कार्यहरू	समय	स्थान	परिमाण	जिम्मेवार निकाय, संस्था
१	महिला, बालबालिका, अपाङ्गता भएका व्यक्ति र ज्येष्ठ नागरिकको संरक्षणका तरिकाहरू बारे जानकारी पुस्तिका तयार एवं प्रकाशन गर्ने ।	निरन्तर	नगरपालिका	कम्तिमा ५०० प्रति	महिला विकास शाखा, पुनर्वास नगरपालिका

२	विपद्को समयका लागि अत्यावश्यक सेवाका लागि चाहिने सामग्रीहरू (जस्तै: डिग्निटि किट) खरिद, जाहो गरी भण्डारण गर्ने ।	निरन्तर	नगरपालिकाका गोदाम घरहरू (Warehouse)	२५०० वटा	संरक्षण तथा सुरक्षा विषयगतक्षेत्रका सदस्यहरू
३	उमेर, शारीरिक अवस्था, अपाङ्गता अनुसार गरिनुपर्ने सेवा सहयोगका लागि प्रोटोकल तयार गर्ने र लागू गर्ने ।	तत्काल	नगरपालिका	१ पटक	महिला विकास शाखा र नेपाल रेडक्रस सोसाइटी
४	विद्यालयका शिक्षकहरू र महिला स्वास्थ्य स्वयंसेविकालाई आधारभूत मनोसामाजिक परामर्श तालिम दिने ।	निरन्तर	वडास्तरमा	१ विद्यालयबाट १ जना, वडामा २ जना महिला स्वास्थ्य स्वयंसेविका	महिला विकास शाखा र नेपाल रेडक्रस सोसाइटी
५	विपद्को समयमा परिचालन हुने विषयगतक्षेत्र- का सदस्यहरूलाई कृत्रिम घटना अभ्यास गर्ने ।	निरन्तर	वडास्तरमा	प्रकोप अनुसार कम्तिमा १ पटक	विषयगत क्षेत्रका सदस्यहरू

(छ) आपत्कालीन शिक्षा विषयगत क्षेत्रको सामान्य पूर्वतयारी योजना

क्र.सं.	सामान्य पूर्वतयारीका कार्यहरू	समय	स्थान	परिमाण	जिम्मेवार निकाय,संस्था
१	बाढी, हावाहुरी, शीतलहरले प्रभावित गर्नसक्ने विद्यालयहरूको सूची अद्यावधिक गर्ने । सम्भावित क्षतिको आँकलन गर्ने ।	वर्षको १ पटक	वडास्तरमा	सबै वडाका विद्यालय	शिक्षा शाखा, सम्बन्धित विद्यालय
२	आपत्कालीन शिक्षाका लागि आवश्यक पर्ने शिक्षण सामग्रीहरू तयारी अवस्थामा राख्ने ।	निरन्तर	नगरस्तरमा	२० वटा विद्यालयको लागि	शिक्षा शाखा, सम्बन्धित विद्यालय
३	शीतलहरबाट विद्यार्थीमा हुनसक्ने प्रभावहरूको बारेमा विद्यालयमा जनचेतनामूलक कार्यक्रम सञ्चालन गर्ने ।	निरन्तर	विद्यालयस्तरमा	२६ वटा	शिक्षा शाखा, सम्बन्धित विद्यालय
४	चट्ट्याड पर्ने समयमा त्यसबाट बच्न/जोगिन अपनाउनुपर्ने उपाय बारे विद्यालयहरूमा चेतनामूलक कार्यक्रमहरू सञ्चालन गर्ने र एफ.एम.बाट सन्देशमूलक कार्यक्रम प्रशारण गर्ने	निरन्तर	विद्यालयस्तर र नगरस्तरमा	२६ वटा विद्यालय र एफ.एम.बाट कम्तिमा १५ दिन (प्रकोपमा केन्द्रित भई)	शिक्षा शाखा, सम्बन्धित विद्यालय
५	प्रकोपले प्रभावित गर्ने सम्भावना भएको जानकारी प्राप्त भएमा विद्यालयमा पठनपाठन चलिरहेको बेला विद्यार्थी र शिक्षकले गर्ने क्रियाकलापहरू समेटि आपत्कालीन अवस्थाको लागि कार्यविधि बनाउने ।	निरन्तर	विद्यालयस्तरमा	प्रकोपमा आधारित रही १ पटक	

३.२ बिषयगत क्षेत्रको पूर्वानुमानमा आधारित पूर्वतयारी योजना

प्रकोप आउने समय सीमा नजिक हुन थालेपछि वा प्रकोपको पूर्वानुमान प्राप्त भएपछि गरिने कृयाकलापहरूको योजना देहाय बमोजिम गरिएको छ ।

(क) समग्र व्यवस्थापन, सूचना, खोज तथा उद्धार क्षेत्रको पूर्वानुमानमा आधारित पूर्वतयारी योजना

क्र.सं.	पूर्वानुमानमा आधारित पूर्वतयारीका कार्यहरू	समय	स्थान	परिमाण	जिम्मेवार निकाय, संस्था
१	वर्षा र आँधी/हावाहुरीको पूर्वानुमान सम्बन्धी जानकारी जल तथा मौसम विज्ञान विभाग (सिधै वा वेभपेज मार्फत) र जिल्ला आपत्कालीन कार्यसञ्चालन केन्द्रबाट आदानप्रदान गर्ने ।	माघ देखि असोज सम्म	नगरस्तरमा	दिनमा कम्तिमा १ पटक	विपद् व्यवस्थापन शाखा
२	अत्यधिक वर्षा भई बाढी आउनसक्ने अवस्था वा खराब मौसमको कारण हावाहुरी आउनसक्ने सम्भावना भएमासूचना जारी गर्ने । आपत्कालीन अवस्थामा अपनाउन पर्ने कार्यविधिको सन्देश प्रशारण गर्ने ।	पूर्वानुमान प्राप्त भए लगत्तै	नगरबाट बस्तीसम्म पहुँच हुनेगरी	पूर्वानुमानको खबर पश्चात दिनमा कम्तिमा ३ पटक	नगर विपद् व्यवस्थापन समिति
३	विपद् हुनसक्ने सम्भावना देखिएमा सबै विषयगत क्षेत्रहरूलाई तयारी अवस्थामा रहन आग्रह गर्ने ।	पूर्वानुमान प्राप्त भए लगत्तै	नगरस्तरमा	सूचना प्राप्त भएपछि कम्तिमा एक पटक र आवश्यकता अनुसार थप	आपत्कालीन कार्यसञ्चालन केन्द्र, नगर प्रमुख वा उपप्रमुख
४	विपद् पूर्वानुमान अनुरूप वडास्तरीय समितिलाई जानकारी गर्ने । प्रभावित हुनसक्ने समुदायलाई सुरक्षित स्थानमा सर्न आग्रह गर्ने, सघाउने ।	पूर्वानुमान प्राप्त भए लगत्तै	नगरक्षेत्र सबैमा	जोखिममा रहेका सबै समुदाय	आपत्कालीन कार्यसञ्चालन केन्द्र, नगर प्रमुख वा उपप्रमुख
५	खोज तथा उद्धार टोली र क्षतिसर्वेक्षण टोली तयारी अवस्थामा राख्ने ।	पूर्वानुमान प्राप्त भए लगत्तै	नगरस्तरमा, वडास्तरमा	प्रकोपअनुसार	नगर विपद् व्यवस्थापन समिति

(ख) खाद्य तथा कृषि क्षेत्रको पूर्वानुमानमा आधारित पूर्वतयारी योजना

क्र.सं.	पूर्वानुमानमा आधारित पूर्वतयारीका कार्यहरू	समय	स्थान	परिमाण	जिम्मेवार निकाय, संस्था
१	नगर विपद् व्यवस्थापन समितिबाट विपद् हुनसक्ने सम्भावना भएको सूचना जारी भएमा यस विषयगतक्षेत्रका सदस्यहरू- लाई प्रभावित स्थानमा परिचालनका लागि विषयगत क्षेत्रको समन्वयात्मक बैठक बस्ने ।	पूर्वानुमानको जानकारी पश्चात	नगरस्तरमा	सूचना प्राप्त भएपछि १ पटक र आवश्यकता अनुसार थप	खाद्य विषयगत कार्य समूह
२	विपद्को समयमा खाद्य सामग्रीहरू विपद् प्रभावित स्थानमा लैजान सवारी साधन तयारी अवस्थामा राख्ने र भण्डारण गरिएको खाद्य सामग्रीहरूको अवस्था निरिक्षण गर्ने ।	पूर्वानुमानको जानकारी पश्चात	नगरस्तरमा	प्रकोपको सिजन अनुसार	खाद्य विषयगत कार्य समूह

(ग) स्वास्थ्य तथा पोषण क्षेत्रको पूर्वानुमानमा आधारित पूर्वतयारी योजना

क्र.सं.	पूर्वानुमानमा आधारित पूर्वतयारीका कार्यहरू	समय	स्थान	परिमाण	जिम्मेवार निकाय, संस्था
१	विपद् हुनसक्ने सम्भावना भएको सूचना प्राप्त भएपछि विषयगत क्षेत्रको समन्वयात्मक बैठक । आपत्कालीन योजना लागू गर्ने ।	पूर्वानुमानको जानकारी पश्चात तत्कालै	नगरस्तरमा	सूचना प्राप्त भएपछि १ पटक र आवश्यकता अनुसार थप	स्वास्थ्य शाखा र विषयगत क्षेत्रका समूह सदस्यहरू
२	विपद् प्रभावित स्थानमा लैजाने औषधी तथा उपकरण ठिक अवस्थामा भए नभएको निरिक्षण गर्ने ।	पूर्वानुमानको जानकारी पश्चात	नगरस्तरमा	प्रकोपको सिजन अनुसार	स्वास्थ्य शाखा र विषयगत क्षेत्रका समूह सदस्यहरू
३	प्राथमिक उपचार र स्वास्थ्य सेवा उपलब्ध गराउन जनशक्ति र सवारी साधन तयारी अवस्थामा राख्ने ।	पूर्वानुमानको जानकारी पश्चात	नगरस्तरमा	प्रकोपको सिजन अनुसार	स्वास्थ्य शाखा र विषयगत क्षेत्रका समूह सदस्यहरू
४	विपद् प्रतिकार्यको विषयक्षेत्रगत कृत्रिम घटना अभ्यास गरी कमजोरीहरूको निराकरण गर्ने ।	पूर्वानुमानको जानकारी पश्चात	वडा तथा नगरस्तरमा	मुख्य प्रकोपको आधारमा कम्तिमा १ पटक	स्वास्थ्य शाखा र विषयगत क्षेत्रका समूह सदस्यहरू

(घ) खानेपानी, सरसफाई तथा स्वच्छता प्रवर्द्धन क्षेत्रको पूर्वानुमानमा आधारित पूर्वतयारी योजना

क्र.सं.	पूर्वानुमानमा आधारित पूर्वतयारीका कार्यहरू	समय	स्थान	परिमाण	जिम्मेवार निकाय, संस्था
१	विपद् हुनसक्ने सम्भावना भएको सूचना जारी भएमा यस विषयगतक्षेत्रका सदस्यहरू- लाई प्रभावित स्थानमा परिचालनका लागि विषयगत क्षेत्रको समन्वयात्मक बैठक बस्ने ।	पूर्वानुमानको जानकारी पश्चात	नगरस्तरमा	सूचना प्राप्त भएपछि १ पटक र आवश्यकता अनुसार थप	सामाजिक विकास शाखा र विषयगत क्षेत्रका सदस्यहरू
२	खानेपानी शुद्धिकरणका लागि पर्याप्त औषधि तथा प्रविधिको व्यवस्था गर्ने, तुरुन्त प्रयोग गर्न सकिने गरी तैयारी अवस्थामा राख्ने ।	पूर्वानुमानको जानकारी पश्चात	नगरस्तरमा	प्रकोपको सिजन अनुसार	खानेपानी तथा सरसफाई विषयगत शाखा
३	सरसफाईका लागि परिचालन हुन आवश्यक सवारी साधन, उपकरणहरू तैयारी अवस्थामा राख्ने ।	पूर्वानुमानको जानकारी पश्चात	नगरस्तरमा	प्रकोपको सिजन अनुसार	सरसफाई ईकाई, पुनर्वास नगरपालिका
४	विपद् प्रभावित स्थानमा खानेपानी वितरण र सरसफाईका लागि परिचालित हुन विषयगत क्षेत्रका सदस्यहरूलाई तैयारी अवस्थामा राख्ने ।	पूर्वानुमानको जानकारी पश्चात	नगरस्तरमा	प्रकोपको सिजन अनुसार	विषयगत क्षेत्रका सदस्यहरू

(ङ) आपत्कालीन आश्रय , गैर-खाद्य सामग्री तथा शिघ्रपुर्नलाभ क्षेत्रको पूर्वानुमानमा आधारित पूर्वतयारी योजना

क्र.सं.	पूर्वानुमानमा आधारित पूर्वतयारीका कार्यहरू	समय	स्थान	परिमाण	जिम्मेवार निकाय,
१	विपद् हुनसक्ने सम्भावना भएको सूचना जारी भएमा यस विषयगतक्षेत्रका सदस्यहरू- लाई प्रभावित स्थानमा परिचालनका लागि विषयगत क्षेत्रको समन्वयात्मक बैठक बस्ने ।	पूर्वानुमानको जानकारी पश्चात	नगरस्तरमा	सूचना प्राप्त भएपछि १ पटक र आवश्यकता अनुसार थप	नेपाल रेडक्रस सोसाइटी र विषयगत क्षेत्रका सदस्यहरू
२	अवस्था हेरी नगर क्षेत्रमा करिब २ हजार जनालाई अस्थायी रूपमा तीन दिनसम्म राख्न सकिने गरी आपत्कालीन आश्रय स्थल तयारी अवस्थामा राख्ने ।	तत्कालै	वडास्तर र नगरस्तरमा	प्रकोप अनुसार	नगरपालिका , नेपाल रेडक्रस सोसाइटी र विषयगत क्षेत्रका सदस्यहरू

३	अस्थायी आश्रय वा आवास निर्माणका सामग्रीहरू तथा औजारहरू तैयारी अवस्थामा राख्ने ।	पूर्वानुमानको जानकारी पश्चात	नगरस्तरमा	प्रकोपको सिजन अनुसार	नेपाल रेडक्रस सोसाइटी र विषयगत क्षेत्रका सदस्यहरू
४	अस्थायी आश्रय वा आवास निर्माण सामग्री तथा औजारहरू ढुवानीको लागि सवारी साधन, निर्माण जनशक्ति तैयारी अवस्थामा राख्ने ।	पूर्वानुमानको जानकारी पश्चात	नगरस्तरमा	प्रकोपको सिजन अनुसार	नेपाल रेडक्रस सोसाइटी र विषयगत क्षेत्रका सदस्यहरू
५	विपद् हुनसक्ने सम्भावना भएको सूचना जारी भएमा यस विषयगतक्षेत्रका सदस्यहरू- लाई प्रभावित स्थानमा परिचालनका लागि विषयगत क्षेत्रको समन्वयात्मक बैठक बस्ने ।	पूर्वानुमानको जानकारी पश्चात	नगरस्तरमा	सूचना प्राप्त भएपछि १ पटक र आवश्यकता अनुसार थप	प्राविधिक शाखा, पुनर्वास नगरपालिका
६	अत्यावश्यक सेवा सुचारू गर्नका लागि भण्डारण गरिएका आवश्यक सामग्री तथा उपकरणहरू निरिक्षण गर्ने र दक्ष जनशक्ति तैयारी अवस्थामा राख्ने ।	पूर्वानुमानको जानकारी पश्चात	नगरस्तरमा	प्रकोपको सिजन अनुसार	प्राविधिक शाखा, पुनर्वास नगरपालिका
७	सर्वेक्षण टोलीमा समावेश हुने व्यक्तिलाई तयारी अवस्थामा रहन अनुरोध गर्ने ।	पूर्वानुमानको जानकारी पश्चात	नगरस्तरमा	प्रकोपको सिजन अनुसार	प्राविधिक शाखा, पुनर्वास नगरपालिका

(च) संरक्षण तथा सुरक्षा क्षेत्रको पूर्वानुमानमा आधारित पूर्वतयारी योजना

क्र.सं.	पूर्वानुमानमा आधारित पूर्वतयारीका कार्यहरू	समय	स्थान	परिमाण	जिम्मेवार निकाय,
१	विपद् हुनसक्ने सम्भावना भएको सूचना जारी भएमा यस विषयगतक्षेत्रका सदस्यहरू- लाई प्रभावित स्थानमा परिचालनका लागि विषयगत क्षेत्रको समन्वयात्मक बैठक बस्ने ।	पूर्वानुमानको जानकारी पश्चात	नगरस्तरमा	सूचना प्राप्त भएपछि १ पटक र आवश्यकता अनुसार थप	महिला विकास शाखा, संरक्षण कार्यसमूह
२	विपद्जन्य घटनाबाट प्रभावितलाई परामर्श सेवा दिन परामर्श टोली तयारी अवस्थामा राख्ने ।	पूर्वानुमानको जानकारी पश्चात	नगरस्तरमा	प्रकोपको सिजन अनुसार	महिला विकास शाखा, संरक्षण कार्यसमूह

३	विपद् प्रभावित स्थान वा शिविर सञ्चालन भएको स्थानमा लैजाने सरसामानहरू (जस्तै: डिग्निटी किट) तैयारी अवस्थामा राख्ने ।	पूर्वानुमानको जानकारी पश्चात	नगरस्तरमा	प्रकोपको सिजन अनुसार	महिला विकास शाखा, संरक्षण कार्यसमूह
---	---	------------------------------	-----------	----------------------	-------------------------------------

(छ) आपत्कालीन शिक्षा क्षेत्रको पूर्वानुमानमा आधारित पूर्वतयारी योजना

क्र.सं.	पूर्वानुमानमा आधारित पूर्वतयारीका कार्यहरू	समय	स्थान	परिमाण	जिम्मेवार निकाय, संस्था
१	विपद् हुनसक्ने सम्भावना भएको सूचना जारी भएमा यस विषयगतक्षेत्रका सदस्यहरू- लाई प्रभावित स्थानमा परिचालनका लागि विषयगत क्षेत्रको समन्वयात्मक बैठक बस्ने ।	पूर्वानुमानको जानकारी पश्चात	नगरस्तरमा	सूचना प्राप्त भएपछि १ पटक र आवश्यकता अनुसार थप	शिक्षा शाखा, पुनर्वास नगरपालिका
२	सबै विद्यालयलाई शिक्षण सामग्रीहरू सुरक्षित ठाउँमा राख्न अनुरोध गर्ने ।	समन्वयात्मक बैठक पश्चात	विद्यालयस्तरमा	प्रकोप अनुसार	शिक्षा शाखा, पुनर्वास नगरपालिका
३	विपद्को समयमा अपनाउनुपर्ने सावधानी र सुरक्षाका उपाय तथा अनुशासनका बारेमा विद्यार्थीलाई सचेत गर्ने ।	तत्काल	विद्यालयस्तरमा	प्रकोपको सिजन अनुसार	शिक्षा शाखा, सम्बन्धित विद्यालय
४	विपद्को समयमा पठनपाठन निरन्तर गर्न आवश्यक तयारी गर्ने ।	तत्काल	नगरस्तरमा	प्रकोप अनुसार	शिक्षा शाखा, सम्बन्धित विद्यालय

३.३ आपत्कालीन प्रतिकार्य (कार्यविधि) योजना

कुनै पनि प्रकोपबाट सिर्जित विपद्मा प्रतिकार्य गर्नका लागि पुनर्वास नगरपालिका अन्तर्गत गठित सम्पूर्ण विषयगत क्षेत्रहरू परिचालनका लागि तपशिल बमोजिमका प्रतिकार्य सम्बन्धी क्रियाकलापहरू तय गरिएको छ ।

(क) समग्र व्यवस्थापन, सूचना, खोज तथा उद्धार क्षेत्रको प्रतिकार्य योजना

क्र.सं.	प्रतिकार्य सम्बन्धी क्रियाकलापहरू	समय	मुख्य जिम्मेवार निकाय,
१	विपद्जन्य घटना हुनसक्ने यकिन भएपछि नगर विपद् व्यवस्थापन समितिको बैठक बस्ने । प्रकोपले असर गर्नसक्ने समुदायलाई सुरक्षित स्थानमा बस्न, सर्नका लागि तत्कालै अनुरोध गर्ने ।	पूर्वानुमान प्राप्त भएपछि तत्काल	नगर विपद् व्यवस्थापन समिति
२	जोखिममा रहेका समुदाय र उनीहरूको महत्वपूर्ण सम्पत्ति सामानहरूलाई सुरक्षित स्थानमा स्थानान्तरण गर्नका लागि सुरक्षा निकाय र खोज तथा उद्धार टोली/कार्यदल परिचालन गर्ने ।	पूर्वानुमान प्राप्त भएपछि तत्काल	नगर विपद् व्यवस्थापन समिति
३	विपद्मा परी घाइते भएकालाई उद्धार गर्ने र हराई रहेका व्यक्तिहरूको तथ्याङ्क तयार गरी खोजी कार्य जारी गर्ने ।	विपद्को समयमा	सुरक्षा निकाय, खोज तथा उद्धार टोली/ कार्यदल र स्वयंसेवक
४	सर्वेक्षण टोली परिचालन भई तत्कालै घटनाको अवलोकन, निरिक्षण गर्ने र घटनाको अवस्थाको बारेमा नगर विपद् व्यवस्थापन समितिलाई जानकारी गर्ने साथै प्रारम्भिक द्रुत लेखाजोखा (Initial Rapid Assessment-IRA)को प्रतिवेदन पेश गर्ने ।	विपद् पश्चात	सर्वेक्षण टोली
५	विपद्बाट यदि कसैको मृत्यु भएमा सो को तथ्याङ्क तथा विस्तृत लगत कायम गरी सनाखत गर्ने व्यवस्था मिलाउने, शव हस्तान्तरण गर्ने ।	विपद्को समयमा	नगर विपद् व्यवस्थापन समिति
६	घटनाको परिस्थितिको आधारमा पीडित समुदायलाई सम्भाव्य थप जोखिमबाट बचाउन र सहयोग पुऱ्याउन अन्य विषयगत क्षेत्रहरू र सरोकारवाला निकायसँग समन्वय गर्ने ।	विपद् पश्चात	नगर विपद् व्यवस्थापन समिति
७	विस्तृत सर्वेक्षण गरी सबै विषयगत क्षेत्रहरूमा भएका क्षति, प्रभावित अवस्था र तत्काल गर्नुपर्ने कार्यहरू समेटि सुझाव सहितको प्रतिवेदन नगर विपद् व्यवस्थापन समितिमा प्रस्तुत गर्ने ।	विपद् पश्चात	सर्वेक्षण टोली
८	समिक्षा तथा योजना तर्जुमा बैठक बस्ने । तयार गरिएको योजना लागू गर्ने, गराउने ।	आवश्यकता अनुसार	नगर विपद् व्यवस्थापन समिति, कार्यसमूहहरू
९	विस्थापित भई शिविरमा बसेका, छरछिमेक वा आफन्तको घरमा आश्रय लिएका, घरगोठ पूर्ण रूपमा नष्ट भएका, आफन्त गुमाएका, घाइते भएकाहरूलाई स्विकृत मापदण्ड बमोजिम राहत रकम उपलब्ध गराउने ।	विपद् पश्चात तत्काल	नगर विपद् व्यवस्थापन समिति

१०	विपद्को प्रकृति/अवस्था अनुसार संकटकाल घोषणा गर्नु पर्ने स्थिति भएमा जिल्ला विपद् व्यवस्थापन समितिसँग अनुरोध, सिफारिश गर्ने ।	विपद् पश्चात तत्काल	नगर विपद् व्यवस्थापन समिति
११	विपद् प्रभावित स्थान कार्यसञ्चालन तथा समन्वय केन्द्र (On-Site Operation Coordination Center-OSOCC)स्थापना गर्ने ।	आवश्यकता अनुसार	नगर विपद् व्यवस्थापन समिति, कार्यसमूहहरू, मानवीय क्षेत्रमा कार्यरत संघसंस्थाहरू
१२	बहुक्षेत्र प्रारम्भिक द्रुत लेखाजोखा (MIRA)गर्ने ।	विपद् पश्चात	सर्वेक्षण टोली

(ख) खाद्य तथा कृषि क्षेत्रको प्रतिकार्य योजना

क्र.सं.	प्रतिकार्य सम्बन्धी क्रियाकलापहरू	समय	जिम्मेवार निकाय, संस्था
१	सर्वेक्षण टोलीमा प्रतिनिधि पठाई क्षति सर्वेक्षण तथा आवश्यकता पहिचानमा सहयोग गर्ने ।	विपद् पश्चात तत्काल	कृषि शाखा,
२	विपद्बाट प्रभावित भएका व्यक्तिहरूलाई उपयुक्त खानेकुरा वितरण गर्ने ।	विपद्को पहिलो दिन	विषयगत क्षेत्रका सदस्यहरू
३	सर्वेक्षण टोलीको प्रतिवेदनको आधारमा आवश्यक खाद्य सामग्रीको व्यवस्था गर्ने र पुर्वनिर्धारित मापदण्ड बमोजिम वितरण गर्ने ।	दोस्रो दिन देखि निरन्तर	कृषि शाखा
४	भण्डारण गरिएको खाद्य सामग्री वितरणको लागि अपुग हुने सम्भावना भएमा तत्काल खरिद, आपूर्तिको व्यवस्था मिलाउने ।	तेस्रो दिन देखि निरन्तर	कृषि शाखा मार्फत नगर विपद् व्यवस्थापन समिति
४.१	नगरपालिकाको क्षमता बाहिरको अवस्था भएमा नगरप्रमुखले थप सहयोगका लागि जिल्ला तथा प्रदेश विपद् व्यवस्थापन समितिमा जानकारी गर्ने र सहयोग उपलब्ध गराउन अनुरोध गर्ने ।	विपद् घटना पछि आवश्यकता भएसम्म	नगर प्रमुख वा तोकिएको अधिकारी
५	थप खाद्य सामग्रीको लागि मानवीय सहायता कार्यमा संलग्न निकायहरूसँग समन्वय गर्ने र सहयोग उपलब्ध गर्नका लागि अनुरोध गर्ने ।	निरन्तर	कृषि शाखाले नगर विपद् व्यवस्थापन समिति मार्फत
६	खाद्य सामग्री वितरणमा आईपरेका समस्या तथा चुनौतीहरूको विषयमा विषयगत क्षेत्रको सदस्यहरू बीच समिक्षा बैठक गर्ने र निष्कर्ष नगर विपद् व्यवस्थापन समितिमा पेश गर्ने ।	निरन्तर	कृषि शाखा

(ग) स्वास्थ्य तथा पोषण क्षेत्रको प्रतिकार्य योजना

क्र.सं.	प्रतिकार्य सम्बन्धी क्रियाकलापहरू	समय	जिम्मेवार निकाय
१	सर्वेक्षण टोलीमा प्रतिनिधि पठाई क्षति सर्वेक्षण तथा आवश्यकता पहिचान कार्यमा सहयोग गर्ने ।	विपद् पश्चात	स्वास्थ्य शाखा, स्वास्थ्य कार्य समूह

२	विपद्को घटनामा घाईते भएकाहरूको प्राथमिक उपचार गर्ने ।	आवश्यकता अनुसार	स्वास्थ्य टोली
३	विपद् प्रभावित वा अस्थायी शिविर स्थापना गरेको स्थानमा उपचार हुन नसक्ने घाईतेहरूलाई नजिकको स्वास्थ्य केन्द्र वा अस्पताल लैजान सिफारिश गर्ने ।	आवश्यकता अनुसार	स्वास्थ्य टोली
४	महामारी रोकथाम र व्यक्तिगत सरसफाई कायम राख्न शिविरमा बसेकालाई स्वास्थ्य शिक्षा प्रदान गर्ने ।	आवश्यकता अनुसार	स्वास्थ्य टोली
५	विपद् प्रभावित स्थानमा स्वास्थ्य शिविर खडा गर्ने ।	आवश्यकता अनुसार	स्वास्थ्य टोली
६	सुत्केरी, गर्भवती महिलाहरू, शिशु, बालबालिका तथा वृद्धवृद्धालाई आवश्यकता अनुसारको स्वास्थ्य सेवा प्रदान गर्ने ।	आवश्यकता अनुसार	स्वास्थ्य टोली
७	बालबालिकामा कुपोषण हुनसक्ने सम्भावना देखिएमा पोषणयुक्त खानेकुरा वितरणको लागि खाद्य विषयगत क्षेत्रलाई सल्लाह दिने ।	आवश्यकता अनुसार	पोषण कार्य समूह

(घ) खानेपानी, सरसफाई तथा स्वच्छता प्रवर्द्धन क्षेत्रको प्रतिकार्य योजना

क्र.सं.	विपद् प्रतिकार्य सम्बन्धी क्रियाकलापहरू	समय	जिम्मेवार निकाय,
१	सर्वेक्षण टोलीमा प्रतिनिधि पठाई क्षति सर्वेक्षण तथा आवश्यकता पहिचान कार्यमा सहयोग गर्ने ।	विपद् पश्चात तत्कालै	सामाजिक विकास शाखा
२	विपद् प्रभावित स्थान वा शिविर सञ्चालन भएको स्थानमा शुद्ध खानेपानीको प्रवन्ध गर्ने ।	विपद् पश्चात तत्कालै	खानेपानी तथा सरसफाई डिभिजन कार्यालय
३	विपद्का कारण सिर्जित फोहोर व्यवस्थापनको कार्य गर्ने ।	विपद् पश्चात तत्कालै	सरसफाई ईकाई, नगरपालिका
४	खानेपानी शुद्धिकरणका लागि आवश्यक औषधी, व्यक्तिगत सरसफाईका लागि हाईजिन किट वितरण गर्ने र सरसफाई तथा स्वच्छता कायम गर्न चेतनामूलक कार्यक्रम गर्ने ।	विपद् पश्चात तत्कालै	ने.रे.सो.
५	विपद् प्रतिकार्यमा आईपरेका समस्या तथा सिकाईहरूको बारेमा विषयगतक्षेत्रका सदस्यहरू बीच समिक्षा बैठक बस्ने ।	विपद् पश्चात तत्कालै	सामाजिक विकास शाखा

(ङ) आपत्कालीन आश्रय, गैर-खाद्य सामग्री तथा शिघ्र पुर्नलाभ क्षेत्रको प्रतिकार्य योजना

क्र.सं.	प्रतिकार्य सम्बन्धी क्रियाकलापहरू	समय	जिम्मेवार निकाय,
१	सर्वेक्षण टोलीमा प्रतिनिधि पठाई क्षति सर्वेक्षण तथा आवश्यकता पहिचान कार्यमा सहयोग गर्ने ।	विपद् पश्चात तत्काल	नेपाल रेडक्रस सोसाइटी

२	विपद् प्रभावित समुदायले निर्धारण गरेको सुरक्षित स्थानको पहिचान गरी आश्रय वा वासको लागि अस्थायी संरचना निर्माण गर्ने ।	विपद् पश्चात तत्काल	विषयगत क्षेत्रका समूह सदस्यहरू
३	अस्थायी संरचना निर्माणको लागि थप सामग्री वा औजारहरू आवश्यक भएमा नगरप्रमुख सँग सरसल्लाह गरी थप परिमाण जुटाउने ।	विपद् पश्चात तत्काल	विषयगत क्षेत्रका समूह सदस्यहरू
४	आवश्यक गैरखाद्य सामग्रीको व्यवस्था, वितरण गर्ने ।	आवश्यकता अनुसार	विषयगत क्षेत्रका समूह सदस्यहरू
५	विपद् प्रतिकार्यमा आईपरेका समस्या तथा सिकाईहरूको बारेमा विषयगत क्षेत्रका सदस्यहरू बीच समिक्षा बैठक बस्ने ।	निरन्तर	विषयगत क्षेत्रका समूह सदस्यहरू
६	सर्वेक्षण टोलीमा प्रतिनिधि पठाई क्षति सर्वेक्षण तथा आवश्यकता पहिचान कार्यमा सहयोग गर्ने ।	विपद् पश्चात	प्राविधिक शाखा, नगरपालिका
७	भौतिक संरचनाहरू नोक्सान भई सेवा अवरूद्ध भएको स्थान पहिचान गरी तथ्याङ्क सङ्कलन गर्ने र तत्काल सुचारू गर्नुपर्ने सेवाहरूको प्राथमिकिकरण गर्ने ।	विपद् पश्चात	विषयगतक्षेत्रका सदस्यहरू
८	सार्वजनिक सेवा अवरूद्ध भएका भौतिक संरचनाहरूको मर्मत सम्भारका लागि टोली परिचालन गर्ने ।	विपद् पश्चात	विषयगतक्षेत्रका सदस्यहरू
९	विपद् प्रतिकार्यमा आईपरेका समस्या तथा सिकाईहरूको बारेमा विषयगत क्षेत्रका सदस्यहरू बीच समिक्षा बैठक बस्ने । निष्कर्षको आधारमा थप कार्यहरू गर्ने ।	विपद् पश्चात	विषयगतक्षेत्रका सदस्यहरू

(च) संरक्षण तथा सुरक्षा क्षेत्रको प्रतिकार्य योजना

क्र.सं.	प्रतिकार्य सम्बन्धी क्रियाकलापहरू	समय	जिम्मेवार निकाय, संस्था
१	सर्वेक्षण टोलीमा प्रतिनिधि पठाई क्षति सर्वेक्षण तथा आवश्यकता पहिचान कार्यमा सहयोग गर्ने ।	विपद् पश्चात् सकेसम्म छिटो र निरन्तर	महिला विकास शाखा, पुनर्वास नगरपालिका
२	गर्भवती महिला, सुत्केरी महिला, बालबालिका, अपाङ्गता भएका व्यक्तिहरू र बृद्धबृद्धाको अवस्थाको आवश्यकता अनुसार सहयोग गर्ने ।	विपद् पश्चात् सकेसम्म छिटो र निरन्तर	महिला विकास शाखा, विषयगत क्षेत्रका सदस्यहरू
३	महिला, गर्भवती महिला, सुत्केरी महिला, बालबालिका र अपाङ्गता भएका व्यक्तिहरूको लागि आवश्यक सामग्रीहरूको दैनिक सूची तयार गर्ने, सामग्री जुटाउने र वितरण गर्ने ।	विपद् पश्चात् सकेसम्म छिटो र निरन्तर	महिला विकास शाखा, विषयगत क्षेत्रका सदस्यहरू
४	विशिष्ट आवश्यकता अनुसारका सामग्री जस्तै: डिग्नटी किट (Dignity Kit) वितरण गर्ने ।	विपद् पश्चात् सकेसम्म छिटो र निरन्तर	महिला विकास शाखा, विषयगत क्षेत्रका सदस्यहरू

५	विपद्को घटनाबाट मानसिक रूपमा प्रभावित व्यक्ति र परिवारका सदस्य गुमाएका व्यक्तिहरूलाई परिस्थितीको आँकलन गरी मनोसामाजिक परामर्श सेवा उपलब्ध गराउने ।	विपद् पश्चात् सकेसम्म छिटो र निरन्तर	महिला विकास शाखा, विषयगत क्षेत्रका सदस्यहरू
६	विपद् प्रतिकार्यमा आईपरेका समस्या तथा सिकाईहरूको बारेमा विषयगतक्षेत्रका सदस्यहरू बीच समिक्षा बैठक बस्ने ।	विपद् पश्चात् र निरन्तर	महिला विकास शाखा, विषयगत क्षेत्रका सदस्यहरू

(छ) आपत्कालीन शिक्षा क्षेत्रको प्रतिकार्य योजना

क्र.सं.	प्रतिकार्य सम्बन्धी क्रियाकलापहरू	समय	जिम्मेवार निकाय,
१	सर्वेक्षण टोलीमा प्रतिनिधि पठाई क्षति सर्वेक्षण तथा आवश्यकता पहिचान कार्यमा सहयोग गर्ने ।	विपद् पश्चात	शिक्षा शाखा, पुनर्वास नगरपालिका
२	प्रकोपबाट प्रभावित विद्यालयहरूको सूची तयार गरी सम्बन्धित विद्यालयका विद्यार्थीहरूले गुमाएका पठनपाठनका सामग्रीहरू विवरण तयार गर्ने ।	विपद् पश्चात	विषयगत क्षेत्रका सदस्यहरू
३	यदि विद्यालय ३ (तीन) दिन भन्दा बढी बन्द हुने अवस्था भएमा आपत्कालीन शिक्षाका लागि प्रबन्ध मिलाउने ।	विपद् पश्चात	विषयगत क्षेत्रका सदस्यहरू
४	आपत्कालीन शिक्षाका लागि आवश्यक सरसामानको व्यवस्था गरी पठनपाठन सुचारू गर्ने ।	विपद् पश्चात	विषयगत क्षेत्रका सदस्यहरू
५	समिक्षा बैठक बस्ने, तत्कालीन आवश्यकता अनुसार योजना गरी लागू गर्ने ।	उपयुक्त समयमा	विषयगत क्षेत्रका सदस्यहरू

परिच्छेद ४

बन्दोबस्तीका सामग्री आँकलन तथा आवश्यकताको लेखाजोखा

कुनै पनि प्रकोपको कारण हुने विपद्जन्य घटनामा सम्बन्धित विषयगतक्षेत्रबाट वितरण गरिने राहत सामग्रीहरू र तत्काल सेवा पुऱ्याउनका लागि चाहिने सरसामानहरू तलका तालिकाहरूमा उपलब्ध भएबमोजिम समावेश गरिएको छ ।

४.१. विषयगत क्षेत्र अन्तर्गत रहेका सामग्रीगत स्रोत/साधनको वर्तमान अवस्था विषयगत क्षेत्र अन्तर्गत रहेका स्रोत, साधनको विवरण

क्र.सं.	स्रोत, साधन/उपकरण	संख्या वा परिमाण	भण्डारण स्थल, स्थान
(क) समग्र व्यवस्थापन, सूचना, खोज तथा उद्धार			
१	दमकल	१	नगरपालिका
२	एक्साभेटर (जेसिबि)	१	नगरपालिका
३	जिप	२	नगरपालिका
४	टिप्पर	१	नगरपालिका
५	टेक्टर	१	नगरपालिका
६	बेल्वा	१५	नगरपालिका / ई.प्र.का. त्रिभुवनबस्ति
७	गैठी	१५	नगरपालिका / ई.प्र.का. त्रिभुवनबस्ति
८	लाइफ ज्याकेट	२९	नगरपालिका / ई.प्र.का. त्रिभुवनबस्ति
९	स्टेचर	९	नगरपालिका / ई.प्र.का. त्रिभुवनबस्ति
१०	डोरी	८ रोल	नगरपालिका / ई.प्र.का. त्रिभुवनबस्ति
११	कोदालो	१४	नगरपालिका / ई.प्र.का. त्रिभुवनबस्ति
१२	बन्चरो	८	नगरपालिका / ई.प्र.का. त्रिभुवनबस्ति
१३	हसिया	१५	नगरपालिका / ई.प्र.का. त्रिभुवनबस्ति
१४	हेल्मेट	२९	नगरपालिका / ई.प्र.का. त्रिभुवनबस्ति
१५	मेगा फोन	६	नगरपालिका / ई.प्र.का. त्रिभुवनबस्ति
१६	टर्च लाइट	८	नगरपालिका / ई.प्र.का. त्रिभुवनबस्ति
१७	ट्युब	१८	नगरपालिका / ई.प्र.का. त्रिभुवनबस्ति
१८	सब्वल	९	नगरपालिका / ई.प्र.का. त्रिभुवनबस्ति
१९	बाल्टी	१६	नगरपालिका / ई.प्र.का. त्रिभुवनबस्ति
२०	बुट जुता जोर	२५	नगरपालिका
२१	रेन कोट जोर	२३	नगरपालिका
२२	आरा	२ थान	ई.प्र.का. त्रिभुवनबस्ति
२३	पानी बर्षादी	५ थान	ई.प्र.का. त्रिभुवनबस्ति
(ख) खाद्य तथा कृषि क्षेत्र अन्तर्गत रहेका स्रोत, साधनको विवरण			
१	पुनर्वास नगरपालिका मा खाद्य तथा कृषि क्षेत्र अन्तर्गत आवश्यक खाद्य भण्डारण गरिएको छैन ।		
(ग) स्वास्थ्य तथा पोषण क्षेत्र अन्तर्गत रहेका स्रोत, साधनको विवरण			
१	एम्बुलेन्स	३	
	स्वास्थ्य विषयगत क्षेत्रमा थप सामग्री नभएको		
(घ) खानेपानी, सरसफाई तथा स्वच्छता प्रवर्द्धन क्षेत्र अन्तर्गत रहेका स्रोत, साधनको विवरण			
१	पुनर्वास नगरपालिकामा		

(ड) आपत्कालीन् आश्रय र गैर-खाद्य क्षेत्र अन्तर्गत रहेका स्रोत, साधनको विवरण			
१	गैरखाद्य सामग्री सेट (NFRI Set)	१०	नगरपालिका
२	त्रिपाल	९ थान	ई.प्र.का. त्रिभुवनबस्ति
(च) संरक्षणतथा सुरक्षा क्षेत्र अन्तर्गत रहेका स्रोत, साधनको विवरण			
१	संरक्षण तथा सुरक्षा विषयक्षेत्र अन्तर्गत सामग्रीको विवरण नभएको		
(छ) आपत्कालीन् शिक्षा क्षेत्र अन्तर्गत रहेका स्रोत, साधनको			
१	शिक्षा विषयगत क्षेत्र अन्तर्गत सामग्री भण्डारण नगरिएको		

नोट: यस विषयगत क्षेत्रका सदस्यहरूबाट सामग्रीहरू भण्डारण सम्बन्धी जानकारी प्राप्त भएपछि अद्यावधिक गरिने छ ।

४.२. विपद् प्रतिकार्यका लागि दक्ष जनशक्ति

पुनर्वास नगरपालिका मा विपद्जन्य घटनामा ७ वटै विषयगत क्षेत्रका सदस्यहरू र स्थानीय समुदायहरूप्रतिकार्यका लागि परिचालित हुनेछन् । यस बाहेक ७ जना खोज तथा उद्धार र ५ जना प्राथमिक उपचार सम्बन्धी दक्षव्यक्ति रहेको छ । त्यसैगरी, विपद् प्रतिकार्यका लागि विशिष्ट समूह (जिल्ला विपद् प्रतिकार्य समूह १. जना,) मा १९ जना दक्ष जनशक्ति रहेका छन् । त्यसैगरी, शव व्यवस्थापन सम्बन्धी विशिष्ट ज्ञान भएका व्यक्तिहरू छैनन् ।

हरेक विषयगत क्षेत्रहरूले विपद् प्रतिकार्यका लागि थप आवश्यक पर्ने दक्ष जनशक्तिको आँकलन गरी तथ्याङ्क अद्यावधिक गरिनेछ ।

४.३. बन्दोबस्तीका सामग्रीको आँकलन

(क) गैर-खाद्य सामग्री भण्डारण स्थल

क्र.सं.	विवरण	स्थान	क्षमता	सम्पर्क व्यक्ति	सम्पर्क नम्बर
१	ग्रेट खाद्य सामग्री भण्डारण नगरिएको				

नोट: गैर-खाद्य सामग्रीहरू आवश्यकतासम्बन्धीथप जानकारी प्राप्त भएपछि अद्यावधिक गरिने छ ।

(ख) मानवीय सहायता स्थल

पुनर्वास नगरपालिकामा रहेका खुल्ला क्षेत्र र नजिकको गेटा विमानस्थल लाई मानवीय सहायता स्थल पनि यस नगरपालिका को लागि प्रतिकार्य क्षमताको रूपमा लिने गरिएको छ ।

४.४. थप आवश्यकता र अनुमानित लागत

विपद् प्रतिकार्यका लागि विषयगत क्षेत्रहरूलाई थप आवश्यक स्रोत, साधन/उपकरणको विवरण तलका तालिकाहरूमा समावेश गरिएको छ ।

(क) समग्र व्यवस्थापन, सूचना, खोज तथा उद्धार क्षेत्र अन्तर्गत स्रोत, साधनको थप आवश्यकता तथा लागत

क्र.सं.	स्रोत, साधन/उपकरण	थप आवश्यकता	अनुमानित लागत
१	दमकल (आवश्यक औजार सेट सहित)	२	बजार दर अनुसार
२	ट्रिपर	२	बजार दर अनुसार
३	लाईफ ज्याकेट	५०	बजार दर अनुसार
४	डोरी	५०० मिटर	बजार दर अनुसार
५	शव वाहन	१	बजार दर अनुसार
६	एम्बुलेन्स	५	बजार दर अनुसार
७	स्ट्रेचर	८	बजार दर अनुसार
८	ईन्धनबाट चल्ने ज्याक ह्याम्मर	५	बजार दर अनुसार

नोट: आवश्यक सामग्रीको आवश्यकता सम्बन्धी थप जानकारी प्राप्त भएपछि अद्यावधिक गरिने छ ।

(ख) खाद्य तथा कृषि क्षेत्र अन्तर्गत स्रोत, साधनको थप आवश्यकता तथा लागत

क्र.सं.	सामग्री	थप आवश्यकता	अनुमानित लागत
१	चामल	१५०० परिवारलाई पुग्ने गरि	बजार दर अनुसार
२	द्याल	१५०० परिवारलाई पुग्ने गरि	बजार दर अनुसार
३	तेल	१५०० परिवारलाई पुग्ने गरि	बजार दर अनुसार
४	नुन	१५०० परिवारलाई पुग्ने गरि	बजार दर अनुसार
५	चिउरा, दालमोठ	१५०० परिवारलाई पुग्ने गरि	बजार दर अनुसार
६	बच्चा र गर्भवती महिलाको लागि पोषणयुक्त खानाको व्यवस्था	१५०० परिवारलाई पुग्ने गरि	बजार दर अनुसार

नोट: आवश्यक सामग्रीको आवश्यकता सम्बन्धी थप जानकारी प्राप्त भएपछि अद्यावधिक गरिने छ ।

(ग) स्वास्थ्य तथा पोषण क्षेत्र अन्तर्गत स्रोत, साधनको थप आवश्यकता तथा लागत

क्र.सं.	स्रोत, साधन/उपकरण	थप आवश्यकता	अनुमानित लागत
१	कोभिड परिक्षण किट	५००	बजारको दर
२	पानी शुद्धिकरण गर्ने मेरिन	१५	अनुसार

नोट: आवश्यक सामग्रीको परिमाण वा संख्या विषयगतक्षेत्रको बैठकबाट अद्यावधिक गरिने छ ।

(घ) खानेपानी, सरसफाई तथा स्वच्छता प्रवर्द्धन क्षेत्र स्रोत, साधनको थप आवश्यकता र लागत

क्र.सं.	स्रोत, साधन/उपकरण	थप आवश्यकता	अनुमानित लागत
१	खानेपानी ट्याङ्की (५०० ली.)	५	बजारको दर
२	ईन्धनबाट चल्ने आरा/ह्याक्स	१५	अनुसार
३	गैति	५०	
४	सरसफाईका सामानहरू(Hygiene kit)	५०० सेट.	
५	खानेपानी शुद्धिकरणको औषधि	१५०० सेट	

नोट: आवश्यक सामग्रीको आवश्यकता सम्बन्धी थप जानकारी प्राप्त भएपछि अद्यावधिक गरिने छ ।

(ङ) आप्तकालीन आश्रय र गैर-खाद्य क्षेत्र अन्तर्गत स्रोत साधनको थप आवश्यकता र लागत

क्र.सं.	स्रोत, साधन/उपकरण	थप आवश्यकता	अनुमानित लागत
---------	-------------------	-------------	---------------

१	त्रिपाल	१५०० थान	बजारको दर अनुसार
२	न्यानो कपडा, कम्बल	१५०० सेट	
३	म्याट्रेस	१५००	
४	गैर-खाद्य सामग्री (भाँडा, कपडा) सेट	१५०० सेट	

नोट: आवश्यक सामग्रीको परिमाण वा संख्या विषयगतक्षेत्रको बैठकबाट अद्यावधिक गरिने छ ।

(च) संरक्षणतथा सुरक्षा क्षेत्र अन्तर्गत स्रोत, साधनको थप आवश्यकता तथा लागत

क्र.सं.	स्रोत, साधन/उपकरण	थप आवश्यकता	अनुमानित लागत
१	डिगिनटी किट	२०० सेट	बजारको दर अनुसार
२	क्ली चियर	१०० थान	
३	स्ट्रेचर	१०० थान	
४	महिला, गर्भवती महिला, बालबालिका, अपाङ्गता भएका व्यक्ति, ज्येष्ठ नागरीकको संरक्षण गर्ने उपाय सहितको पुस्तिका तयार गर्ने ।	१०० थान	

नोट: आवश्यक सामग्रीको परिमाण वा संख्या विषयगतक्षेत्रको बैठकबाट अद्यावधिक गरिने छ ।

(छ) आपत्कालीन शिक्षा क्षेत्र अन्तर्गत स्रोत, साधनको थप आवश्यकता तथा लागत

क्र.सं.	स्रोत, साधन/उपकरण	थप आवश्यकता	अनुमानित लागत
१	स्टेशनरी	आवश्यकता बमोजिम	बजारको दर अनुसार
२	शैक्षिक सामग्री	आवश्यकता बमोजिम	
३	शिक्षण सम्बन्धी भौतिक सामग्रीहरू	आवश्यकता बमोजिम	

नोट: आवश्यक सामग्रीको परिमाण वा संख्या विषयगतक्षेत्रको बैठकबाट अद्यावधिक गरिने छ ।

(ज) शीघ्र पुनर्लाभ क्षेत्र अन्तर्गत स्रोत, साधनको थप आवश्यकता तथा लागत

क्र.सं.	स्रोत, साधन/उपकरण	थप आवश्यकता	अनुमानित लागत
१	विपद्को प्रकृतिको आधारमा सरसामानहरूको प्रवन्ध गर्ने ।		

नोट: आवश्यक सामग्रीको परिमाण वा संख्या विषयगतक्षेत्रको बैठकबाट अद्यावधिक गरिने छ ।

परिच्छेद ५ विविध

५.१ आर्थिक श्रोत र उपलब्ध हुने विधि

विपद् व्यवस्थापनमा आईपर्ने खर्चहरूका लागि नगरपालिका मा विपद् व्यवस्थापन कोष स्थापना गरिएको छ। विषयगतक्षेत्रहरूले विपद् पूर्वतयारी र प्रतिकार्यका लागि पेश गरेको योजना स्वीकृत भएपछि नगर विपद् व्यवस्थापन समिति मार्फत बजेट रकम माग गर्नेछन्।

योजना कार्यान्वयन गर्न नगरको वार्षिक बजेट वा भएको वा हुने विपद् व्यवस्थापन कोषबाट वडाको हकमा सम्बन्धित वडा कार्यालय मार्फत र नगरस्तरीय विषयगत कार्यसमूहको हकमा सम्बन्धित संयोजक निकाय, कार्यालय मार्फत विपद् पूर्वतयारी तथा प्रतिकार्यका लागि रकम उपलब्ध गराइनेछ।

नगरपालिकाको क्षमताले नभ्याउने कामको लागि जिल्ला प्रशासन कार्यालय कंचनपुर, सुदूर-पश्चिम प्रदेश सरकार तथा संघीय सरकारसँग अनुरोध गरिनेछ। साथै भएको विपद् व्यवस्थापन कोष वृद्धिका लागि विभिन्न मानवीय सहायता कार्यमा संलग्न निकाय तथा संघसंस्थाहरूसँग सहकार्य गरी सहयोग आदानप्रदान गरिनेछ।

५.२ विपद्को समयमा राहत सहयोग प्रदान गर्ने मापदण्ड

स्फेयर मापदण्ड बमोजिमको खाद्यकिट ९प्ल०			
क्र. सं.	विवरण	मापदण्ड	कैफियत
१	चामल	प्रति दिन प्रति व्यक्ति ४२० ग्राम,	विस्थापितलाई पहिलो प्राथमिकतामा राखिने छ
२	दाल	प्रति दिन प्रति व्यक्ति ६० ग्राम	
३	वनस्पति तेल	प्रतिदिनप्रतिव्यक्ति ३० मि.लि.	
४	नुन	प्रतिदिनप्रतिव्यक्ति ५ ग्राम	
स्फेयर मापदण्ड बमोजिमको गैरखाद्य किट ९प्ल०			
क्र. सं.	विवरण	मापदण्ड	कैफियत
१	आपतकालीन आवास	<ul style="list-style-type: none"> ✓ औसतमा एक व्यक्तिका लागि ३.५-४.५ वर्ग मिटरको छाना भएको क्षेत्र ✓ औसतमा ५ सदस्यहरूको एक परिवारका लागि कम्तीमा पनि ४ह५ मिटरको डोरी सहितको प्लाष्टिक सिट र सहायता सामग्री 	
२	कम्बल	परिवारका सबै सदस्यहरूलाई पुग्ने गरी	
३	लुगा कपडा	दुई वर्ष सम्मका बालबालिकाका लागि कम्तीमा पनि एक पूरा सेट	
		महिला, पुरुष, बालबालिका, युवाहरूको लागि कम्तीमा पनि एक पूरा	

गैरखाद्य सामग्री विवरण/परिमाण - प्रति घरपरिवार (६ जना)

क्र.स.	सामग्रीका नाम	थान/मिटर	विवरण
१	कम्बल	२ थान	५० प्रतिशत उनी (उलन)
२	त्रिपाल	१ थान	१२ फिट चौडाई १८ फिट लम्बाई/५ केजी
३	भाडाकुँडा	१ सेट	१. ठूलो डेक्की १ वटा २. सानो डेक्की १ ३. कराई १ ४. थाली ३ ५. कप २ ६. डाडू १ ७. पनियो १ ८. गिलास २
४	प्लाष्टिक बाल्टी	१	१५ लिटरको ढक्कन सहित वा जर्किन

क्र.स.	सामग्रीका नाम	थान/मिटर	विवरण
५	मग	१	१ लिटरको
६	प्याक गर्ने व्याग (बोरी)	१	प्लास्टिक
७	जिन कपडा	५ मीटर	कालो वा निलो
८	छिट कपडा	५ मीटर	कालो वा निलो
९	पाप्लीन कपडा	६ मीटर	कुनै पनि रंग
१०	पिन्ट भएको जनाना धोती	२	कुनै पनि रंग
११	मर्दाना धोती वा लुंगी	१ थान	कुनै पनि रंग
१२	कालो प्लास्टिक	१ थान	१० फिट चौडाई र १२ फिट लम्बाई

बाल केन्द्रित सामग्रीहरूको विवरण

क्र.सं.	सामग्रीहरूको नाम	न्यूनतम परिमाण	क्र.सं.	सामग्रीहरूको नाम	न्यूनतम परिमाण
१.	बेवीकम्मल	१ थान	४	डिटोल साबुन	१ वटा
२.	रंगीन फलाटीन कपडा	१.५ मीटर	५.	कचौरा र चम्चा	१ सेट
३.	भोटो, सुरुवाल बेवीक्याप	१ सेट	६	बेवी मोजा	२ जोर

स्फेयर मापदण्ड बमोजिमको किट १५०

स्वास्थ्य सरसफाई सामग्री	अतिरिक्त सामग्री
<ul style="list-style-type: none"> ▪ १० - २० लि. पानी बोक्ने भाडा प्रति घरधुरी १ ▪ १० - २० लि. पानी संचय गर्ने भाडा प्रति घरधुरी १ ▪ नुहाउने साबुन प्रतिव्यक्ति प्रति महिना २५० ग्राम ▪ लुगाधुने साबुन प्रतिव्यक्ति प्रति महिना २०० ग्राम ▪ महिनाबारी भएको समयमा प्रयोग गर्ने कपडा 	<ul style="list-style-type: none"> ▪ दंतमन्जन - ७५/१०० ग्राम ▪ दंत ब्रस - १ ▪ सेम्पु २५० मी.ली. ▪ जिउमा लगाउने तेल/लोसन २५० मि.लि. प्रति वच्चा २ वर्षसम्म ▪ दाही काट्ने ब्लेड/मेसिन ▪ महिलाका लागि भित्री कपडा ▪ काइयो, नेल कटर
पानीको परिमाण	धारा
<ul style="list-style-type: none"> ▪ २.५ - ३ लिटर प्रतिव्यक्ति प्रतिदिन - खान र पिउन ▪ २ - ६ लिटर प्रति व्यक्ति प्रति दिन - सामान्य सरसफाईका लागि ▪ ३ - ६ लिटर प्रतिव्यक्ति प्रति दिन - खाना पकाउन ▪ ७.५ - १५ लिटर प्रति व्यक्ति प्रति दिन सामान्य आवश्यकता 	<ul style="list-style-type: none"> ▪ अपाङ्गता मैत्री ▪ वातावरण, प्रकोप मैत्री ▪ प्रति धारा २५० व्यक्ति ▪ प्रति हाते कल ५०० व्यक्ति ▪ प्रति इनार ४०० व्यक्ति ▪ पानी सकलनका लागि हिड्ने दुरी ५०० मिटर ▪ पानी सकलनका लागि पर्खिन समय ३० मिनेट

शौचालय

क्र.स.	सामग्रीका नाम	थान/मिटर	विवरण
■	पानीको स्रोतभन्दा टाढा ३० मिटर		■ घरभन्दा ५० मि.भन्दा टाढा हुनु हुदैन ।
■	पानीको सतहभन्दा १.५ मि. माथी		■ महिला पुरुषलाई भिन्ना भिन्नै (३:१)
■	२० जनालाई - १ शौचालय		

स्फेयर मापदण्ड बमोजिम पोषणयुक्त खाना

क्र.स.	खाद्य सामग्री	ग्राम	कैफियत
१.	अन्न	४००	<ul style="list-style-type: none"> ■ २,१०० किलो क्यालोरि प्रति व्यक्ति प्रतिदिन ■ १० % प्रोटीनबाट ■ १७ % चिल्लो पदार्थबाट ■ पर्याप्त सुक्ष्म पोषण
२.	दाल, गेडागुडी	६०	
३.	तेल	२५	
४.	पोषण पिठो	५०	
५.	चिनी	१५	
६.	आयो नुन	५	
७.	हरियो ताजा तरकारी, फलफूल	-	
८.	आवश्यक मसला	-	
	प्रतिदिन कुल तौल (ग्राममा)	५५५	
	शक्ति किलो क्यालोरी	२११३	

कोभिड जस्ता माहामारीको हकमा

क्र.सं.	विवरण	मापदण्ड	कैफियत
१	एकान्तवास ९त्तगवचबलतप्लभ०	<ul style="list-style-type: none"> ✓ प्रत्येक वडामा कम्तिमा १०० जना क्षमताको एक/एक वटा एकान्तवासको व्यवस्था । ✓ विद्यालयका पुराना भवनलाई एकान्तवास हुने गरी सुदृढीकरण गर्नु पर्ने र नयां भवन निर्माण गर्दा एकान्तवासमा प्रयोग गर्न सकिने गरि निर्माण गर्नु पर्ने । ✓ एकान्तवास वा आवास क्षेत्रमा सुरक्षाकर्मी, स्वास्थ्यकर्मीहरु सहित विभेद रहित हुने गरि व्यवस्था मिलाउनु पर्ने । 	

५.३ अन्य निकायहरूसँगको समन्वय र सहकार्य

विपद्को समयमा पुनर्वास नगरपालिका ले छिमेकी पालिकाहरू (बेलौरी न.पा., लालभाडी गा.पा., कृष्णपुर नगरपालिका र धनगढी उपमहानगर) सँग सहयोग आदानप्रदान गर्नेछ । विशेषगरी बाढी र आगलागीको समयमा प्रतिकार्यका लागि दमकल, एम्बुलेन्स तथा अत्यावश्यक मानवीय सहायता आदानप्रदान गर्नुपर्ने छ । सहयोग आदानप्रदान गर्न आवश्यक लिखित समझदारी, सम्झौता गरिने छ ।

जिल्ला विपद् व्यवस्थापन समितिका साथै विभिन्न निकायसँगको सहयोग र समन्वयलाई थप मजबुत गरिनेछ । जिल्ला आपत्कालीन कार्यसञ्चालन केन्द्रसँग बाढी सम्बन्धी सूचना आदानप्रदान हुने गर्दछ ।

५.३ अनुगमन, मूल्याङ्कन तथा सिकाई योजना

५.३.१. लक्ष्य र सूचकहरू

यस नगरपालिका मा विपद्बाट प्रभावित हुने परिवारहरू, मृत्यु, घाईते तथा आर्थिक क्षतिको अवस्था र न्यूनीकरण गर्ने लक्ष्य समेटिएको छ।

क्र.सं.	सूचक	आधार रेखा	लक्ष्य
१.	नगरमा विपद्बाट हुने मानव मृत्युदर कम भएको हुनेछ		
१.१	विपद्बाट मृत्यु हुनेको वार्षिक औसत संख्या (सडक दुर्घटना बाहेक)	३	०
१.२	सडक दुर्घटनाबाट मृत्यु हुनेको वार्षिक औसत संख्या	२	०
२.	न.पा. स्तरमा विपद्बाट प्रभावित व्यक्तिहरूको संख्या उल्लेख्य मात्रामा कम भएको हुनेछ		
२.१	विपद्बाट प्रत्यक्ष प्रभावित हुने परिवारहरूको वार्षिक औसत संख्या	३००	५०
२.२	विपद्बाट घाईते हुने व्यक्तिहरूको वार्षिक औसत संख्या	१०	२
२.३	सडक दुर्घटनाबाट घाईते हुने व्यक्तिहरूको वार्षिक औसत संख्या	१२	४
२.४	विपद्बाट क्षति हुने घरहरूको वार्षिक औसत संख्या	३००	५०
३.	न.पा. स्तरमा कूल गार्हस्थ्य उत्पादनमा विपद्को कारण हुने वार्षिक औसत प्रत्यक्ष आर्थिक क्षति		
४.	नगरपालिका र सरोकारवालाहरू बीच अन्तर तथा परस्पर समन्वय र साभेदारी अभिवृद्धि गर्न संयन्त्र विकास गर्ने (प्रतिशत)		
५.	बहु-प्रकोप पूर्वसूचना प्रणाली र विपद् जोखिम सूचना तथा आँकलनको उपलब्धता र पहुँचमा उल्लेख्य बृद्धि गर्ने		
५.१	कूल क्षेत्रफलको अनुपातमा बहु-प्रकोप अनुगमन तथा पूर्वसूचना प्रणाली स्थापना र सञ्चालन भएको क्षेत्रफलको प्रतिशत	३०	७०
५.२	विपद् प्रभावित क्षेत्रको जनसंख्याको अनुपातमा स्थानीय वा राष्ट्रिय सूचना प्रणाली मार्फत पूर्वसूचना प्राप्त गर्ने जनसंख्याको प्रतिशत	१५	७०
५.३	विपद् जोखिमयुक्त क्षेत्रहरूमा पूर्वानुमानमा आधारित पूर्वतयारी कार्यविधि लागू भएका वडाहरूको प्रतिशत	३	११
५.४	स्थानीय स्तरमा उपयोगी विपद् जोखिम सम्बन्धी सूचना तथा जानकारी एवं आँकलन जनसमुदायलाई उपलब्ध गराउन सक्ने वडाहरूको प्रतिशत	२०	१००
५.५	पूर्वसूचना प्राप्त भएपछि विपद् प्रभावित क्षेत्रबाट सुरक्षित स्थानमा सारिएका जनसंख्याको प्रतिशत	३०	१००

५.३.२ अनुगमन, मूल्याङ्कन र परिमार्जन

योजना कार्यान्वयनको नियमित अनुगमन र मूल्याङ्कन गर्न नगरपालिका मा अधिकार प्राप्त अनुगमन समिति गठन हुने अपेक्षा गरिएको छ। उक्त समितिको स्पष्ट कार्यक्षेत्र र कार्यसूची हुनेछ। साथै, योजना कार्यान्वयनको उपलब्धि र आवधिक प्रगति मूल्याङ्कन गरी प्राप्त सुझाव अनुसार योजनाको परिमार्जन गरिनेछ।

योजनाको कार्यान्वयनको अवस्था, प्रभावकारिता र सिकाई संश्लेषणको लागि अनुसूचीमा कार्यसूचीको प्रारूप दिइएको छ ।

यस योजनाको पूनरावलोकन तथा पृष्ठपोषण सङ्कलन तलको तालिका बमोजिम हुनेछ ।

पुनरावलोकन गरिने अवधि	जिम्मेवार निकाय	गर्नुपर्ने मुख्य कार्य	समय
हरेक वर्ष बैशाख महिना	नगर विपद् व्यवस्थापन समिति	योजना कार्यान्वयनको समिक्षा बैठक	महिनाको अन्तिम हप्ता
हरेक वर्ष मंसिर महिना	नगर विपद् व्यवस्थापन समिति	योजना कार्यान्वयनको समिक्षा बैठक	महिनाको अन्तिम हप्ता

५.३.३ क्षमता विकास रणनीति र योजना

विपद् पूर्वतयारी तथा प्रतिकार्य योजनाको प्रभावकारी कार्यान्वयन गर्नका लागि दक्ष व्यक्ति तथा संस्थाहरूको सहयोगमा देहायका क्रियाकलापहरू गरिनेछ ।

- (क) विषयगत क्षेत्रहरूलाई उक्त क्षेत्रसँग सम्बन्धित आवश्यक अभिमुखिकरण, तालिम, अभ्यास गर्ने ।
- (ख) वडास्तरका विपद् व्यवस्थापन समितिलाई विपद् व्यवस्थापन सम्बन्धी तालिम प्रदान गर्ने ।
- (ग) नगर विपद् व्यवस्थापन कोषलाई प्रभावकारी रूपमा सञ्चालन गर्ने ।
- (घ) विपद् प्रभावित स्थानमा रहेका विद्यालयहरू र स्थानीय स्वयंसेवकहरूलाई विपद् प्रतिकार्य सम्बन्धी तालिम प्रदान गर्न विषयगत क्षेत्रको क्षमता विकास गर्ने ।
- (ङ) बन्दोबस्तीका सामान तथा औजारहरू व्यवस्थापनका लागि विषयगत क्षेत्रहरूको क्षमता विकास गर्ने ।

सन्दर्भ सामग्री

१. नगर प्राश्वचित्र २०७५, पुनर्वास नगरपालिका
२. जिल्ला विपद् पूर्वतयारी तथा प्रतिकार्य योजना, २०७६, कंचनपुर
३. वार्षिक निति तथा कार्यक्रम २०७८/७९, पुनर्वास नगरपालिका
४. विपद् जोखिम न्यूनीकरण तथा व्यवस्थापन ऐन, २०७४ (संघीय सरकारबाट पारित)
५. स्थानीय जलवायु अनुकूलन योजना, पुनर्वास नगरपालिका
६. स्थानीय सरकार सञ्चालन ऐन, २०७४

अनुसूचीहरू

अनुसूची १. नगर विपद् व्यवस्थापन समिति

क्र.सं.	नाम	पद	सम्पर्क नम्बर	कैफियत
१	श्री तोय प्रसाद शर्मा	अध्यक्ष	९८२४६४०७५५	नगर प्रमुख
२	श्री भुलीया कुमारी राण	सदस्य	९८१४६९२५६३	नगर उप-प्रमुख
३	श्री मोहन लाल राना	सदस्य	९८०९४३७१८१	वडा अध्यक्ष-१
४	श्री डम्बर बहादुर थापा	सदस्य	९८२५७५४५३८	वडा अध्यक्ष-२
५	श्री कृष्णबहादुर तामाङ	सदस्य	९८१०६२१९२९	वडा अध्यक्ष-३
६	श्री मनोज जैसि	सदस्य	९८६७२७१११२	वडा अध्यक्ष-४
७	श्री पदम बहादुर रोकाया	सदस्य	९८१८०९०३८०	वडा अध्यक्ष-५
८	श्री मित्र सिंह लामा	सदस्य	९८४८६३१००४	वडा अध्यक्ष-६
९	श्री मुल चन्द राना	सदस्य	९८०५७४२३५६	वडा अध्यक्ष-७
१०	श्री राना श्रवण	सदस्य	९८०६४८९७६८	वडा अध्यक्ष-८
११	श्री नर बहादुर बि.क	सदस्य	९८६४५५२५९५	वडा अध्यक्ष-९
१२	श्री सुकदेव राना	सदस्य	९८०४६२१३७५	वडा अध्यक्ष-१०
१३	श्री तुलसी अर्याल	सदस्य	९८४८४१७६२४	वडा अध्यक्ष-११
१४	श्री भानसिंह धामी	सदस्य	९८५१२२४४९९	प्राविधिक शाखा
१५	श्री धौलराम सार्की	सदस्य	९८५८७७७०४३	सहकारी तथा रोजगारी प्रवर्द्धन शाखा
१६	श्री सुवास पाठक	सदस्य	९८४२२४१४०६	वातावरण, विपद् व्यवस्थापन शाखा
१७	श्री कर्णबहादुर शाही	सदस्य	९८४८७८७२९०	कृषि शाखा
१८	श्री अनिता के.सी.	सदस्य	९८६८५२९८२७	पशु सेवा शाखा
१९	श्री रामबहादुर धामी	सदस्य	९८४५४६८८१८	स्वास्थ्य शाखा
२०	श्री रिता मल्ल	सदस्य	९८६७७५७४५१	महिला विकास शाखा
२१	श्री शिवराज भट्ट	सदस्य	९८४४८७०९६०	शिक्षा, युवा तथा खेलकुद शाखा
२२		सदस्य		सरसफाई व्यवस्थापन शाखा
२३	श्री शिवराज भट्ट	सदस्य	९८४४८७०९६०	सामाजिक विकास शाखा
२४	श्री खेमराज बिष्ट	सदस्य	९८५८७२६१११	प्रमुख प्रशासकीय अधिकृत
३२	श्री ओमनाथ ढकाल	सदस्य सचिव	९८४८७४५७६७	अ.सब.ई. (विपद् सम्पर्क व्यक्ति)

अनुसूची २. मानवीय सहायतामा संलग्न साभेदार निकायको सम्पर्क विवरण :

क्र.सं.	संस्था/कार्यालय	प्रमुख सम्पर्क व्यक्ति	मोबाइल	कार्यालय नं.
१	जिल्ला प्रशासन कार्यालय	प्र.जि.अ. श्री गोपाल प्रसाद अर्याल	९८५८७३७७७७	०९९-५२११०९
२	जिल्ला समन्वय समिति	जि.स.अ. खेम प्रशाद चौधरी	९८५८७२३२२२	०९९-५२३७७८
३	जिल्ला प्रहरी कार्यालय	प्र.उ.श्री श्याम सिंह चौधरी	९८५८७३५५५५	०९९ -५२१२००
४	देवी दल गण, मभगाउ	प्रमुख सेनानी निराकार पोखरेल	९८५८४९११३३	०९९४९४५०
५	श्रीदल गुल्म भगतपुर	प्रमुख सेनानी श्री भिश्म केशी	९८५८७८४८४६	०९९५२९२४०
६	श्री नं. २५ वाहिनी अड्डा भगतपुर	सहायक रथी पुरुषोत्तम ढकाल	९८४९२७२६६०	०९९५२५४४४
७	सशस्त्र प्रहरी बल नेपाल,	स.प्र.उ. श्री अम्मर बहादुर ऐर	९८५१२६०१४४	०९९५४०९३३

क्र.सं.	संस्था/कार्यालय	प्रमुख सम्पर्क व्यक्ति	मोबाइल	कार्यालय नं.
	नं. ३५ गण भलारी			
८	जिल्ला आपतकालीन कार्य सञ्चालन केन्द्र	लोकेन्द्र जोशी		०९९५२५२४५
९	जल तथा मौसम विज्ञान विभाग, महाकाली बेसिन फिल्ड कार्यालय अत्तरिया	श्री गोविन्द भा	९८५२०३४७४९	०९९५५०६२२
१०	भीमदत्त नगरपालिका	प्रमुख श्री पदम बोगटी	९८५८७५९६४५	०९९५२९३२२
११	बेलौरी नगरपालिका	प्रमुख श्री पोतीलाल चौधरी	९८६८७२७९८०	०९९५८००८०
१२	पुनर्बास नगरपालिका	प्रमुख श्री तोयानाथ सर्मा	९८२४६४०७५५	०९९५६०२५४
१३	शुक्लाफाँटा न.पा.	प्रमुख श्री रण बहादुर महारा	९८४८७२३९८५	०९९५४००९०
१४	दोधारा चादनी न.पा.	प्रमुख श्री किशोर लिम्बु	९८६५५७५२७७	०९९४०००३०
१५	कृष्णपुर न.पा.	प्रमुख श्री हेमराज ओभा	९८५८७५०६२९	
१६	बेदकोट न.पा.	प्रमुख श्री भोजराज बोहरा	९८५८७५९९५०	
१७	बेलडाँडी गा.पा.	प्रमुख श्री हरिश्चन्द्र राना	९८०९३७८६८५	९८०९४३९३९९
१८	लालभाडी गा.पा	प्रमुख श्री निर्मल राना	९८४८९०००६४	
१९	डिभिजन वन कार्यालय	प्रमुख श्री शम्भु प्रशाद तिवारी	९८५८७५०९८९	०९९५२९९२८
२०	संघीय खानेपानी तथा ढल व्यवस्थापन आयोजना	प्रमुख श्री राम उदगर यादव	९८५८७८४७९७	०९९-५२९९३४
२१	स्वास्थ्य कार्यालय	प्रमुख श्री शिवराज सुनार	९८५८७७६५०९	०९९-५२३९९६
२२	भेटेरिनरी अस्पताल तथा पशु सेवा विज्ञ केन्द्र	प्रमुख डा. पान सिंह ठगुन्ना	९८५८७५०३७९	०९९५२५६५७
२३	शिक्षा विकास तथा समन्वय एकाइ	प्रमुख श्री दिपक राज कलौनी	९८५८७५२८८८	०९९ ५२९२२४
२४	कृषि ज्ञान केन्द्र	प्रमुख श्री दिल बहादुर बिष्ट	९८५८७५००५२	०९९५२९२५२
२५	महाकाली सिंचाइ व्यवस्थापन कार्यालय	प्रमुख श्री तारादत्त भट्ट	९८५८७५००३५	०९९२९९९०
२६	जलस्रोत तथा सिंचाइ विकास डिभिजन	प्रमुख श्री महादेव विष्ट	९८५८७५०२९९	०९९५२९३०८
२७	महाकाली सिंचाइ आयोजना तेश्रो चरण	प्रमुख श्री रण बहादुर बंम	९८५९९२५५६३	०९९५२९९९९
२८	जनताको तटबन्ध कार्यालय फिल्ड नं ७	प्रमुख श्री मनोरंजन कुमार सिंह	९८५८७७५३२७	०९९५२०५५९
२९	डिभिजन, सडक कार्यालय महेन्द्रनगर	प्रमुख श्री हरिप्रशाद सुवेदी	९८५७०३४४७९	०९९५२९३२६
३०	सु.प.प्र. प्र.विपद् व्य.गुल्म, महेन्द्रनगर	प्र.नि. नरपती भट्ट	९८५८०९०९३७	९८५८७५९०५०
३१	नेपाल खाद्य संस्थान	श्री तपेन्द्र प्रशाद उपाध्याय	९८४३६७५३९५	०९९-५२९३९०

क्र.सं.	संस्था/कार्यालय	प्रमुख सम्पर्क व्यक्ति	मोबाइल	कार्यालय नं.
३२	नेपाल विद्युत प्राधिकरण, वितरण केन्द्र	श्री मनोज कुमार शर्मा	९८५८७८४२२२	०९९५२९३९३
३३	नेपाल टेलिकम	श्री प्रितम भट्ट	९८५८४२२३७७	०९९५२३८८८
३४	महाकाली प्रादेशिक अस्पताल	डा. अर्जुन भट्ट	९८५८७७६८८२	५२९३९९ ५२९३९३
३५	खानेपानी संस्थान	श्री संगीता थापा	९८५८७८७३७९	५२९९३३
३६	नेपाल रेडक्रस सोसाईटी	सभापति श्री टेकराज उप्रेती	९८४८७२२३६९	०९९-५२९२५८
३७	कञ्चनपुर उद्योग बाणीज्य संघ	श्री पिताम्बर जोशी	९८५८७५०५०८	०९९५२२०५९
३८	नेपाल पत्रकार महासंघ	श्री माधव धामी	९८४८७६३७५०	
३९	लोकतान्त्रिक गैर सरकारी महासंघ	श्री गिरिराज शर्मा	९८४८७२९५९९	
४०	गैर सरकारी महासंघ, कञ्चनपुर	श्री नरेश सिलाल	९८४८७२६८९०	
४१	NNSWA /DLSA	श्री अशोक विक्रम जैरु	९८५८७५००३८	०९९-५२२९८२
४२	NEEDS Nepal	श्री भवराज रेग्मी	९८५८७५०९२८	०९९-४९८९०९
४३	स.प्र.बल नेपाल सुरक्षा वेस मभगाउ	स.प्र.ना.उ. श्री नरवहादुर शाही	९८५८०५९०५५	
४४	संघीय प्रहरी एकाइ कार्यालय धनगढी हाल महेन्द्रनगर	श्री प्र.ब.उ. जनक राज पाण्डेय	९८५९२८०५९७	
४५	वडा प्रहरी कार्यालय,महेन्द्रनगर	प्र.नि. श्री प्रकाश सिंह भण्डारी	९८५८७९०४९३	०९९५२९२२२
४६	सु.प.प्र. दंगा नियन्त्रण वेश,महेन्द्रनगर	प्रनि श्री दिपेन्द्र कुमार पाल	९८५९२८९२९६	
४७	अपांग सेवा संघ	श्री धर्म राज जोशी	९८४८८४४३९९	
४८	सामुदायिक विपद् व्यवस्थापन जिल्ला संजाल	दिवाकर भट्ट	९८६८७९५०४४	
४९	औषधी व्यवसायी संघ	रामचन्द्र बुढा	९८४८७२३७८३	
५१	सि.एम.ए.संघ	बिरेन्द्र प्रशाद तिवारी	९८५८७५०७७३	
५२	बस व्यवसायी	श्री डम्बर पन्त	९८५८७५०९९२	
५३	होटल व्यवसायी संघ	जगदीश भट्ट	९८४८७२९३९३	
५४	कञ्चनपुर निर्माण व्यवसायी संघ	प्रेम प्रकाश भट्ट	९८९०६८५९९२	
६४	DAN CHURCH AID	जगदीश भट्ट	९८५८४२४०८८	

अनुसूची ३. विषयक्षेत्रगत कार्यसमूहहरूको विवरण

क्र.सं	संस्था/कार्यालय	प्रमुख सम्पर्क व्यक्ति	जिम्मेवारी	सम्पर्क नं.
(क) समग्र व्यवस्थापन, सूचना, खोज तथा उद्धार				
१	नगर कार्यपालिका नगरप्रमुख	श्री ताय प्रसाद शर्मा	संयोजक	९८२४६४०७५५
२	ईलाका प्रशासन कार्यालय	प्रमुख	सदस्य	०९९५६०१०६
३	न.पा.प्रमुख प्रशासकिय अधिकृत	खेमराज विष्ट	सदस्य	९८५८७२६१११
४	ई.प्रहरी कार्यालय त्रिभुवनबस्ती	प्रमुख	सदस्य	
५	प्रहरी चौकी वडा नडा नं. ९	प्रमुख	सदस्य	

६	प्रहरी चौकी वडा नं.११	प्रमुख	सदस्य	
७	अस्थाई प्रहरी पोष्ट वडा नं.३	प्रमुख	सदस्य	
८	नेपाल रेडक्रस सोसाइटी	सभापति	सदस्य	
९	वातावरण तथा विपद् व्य.शाखा	सदस्य	सदस्य	
१०	नेपाल दुर संचार कार्यालय		सदस्य	
११	दमकल ईकाई १०१ (टोल फ्रि)	सदस्य	सदस्य	
१२	नगर प्रहरी	सदस्य	सदस्य	
१३	सामाजिक विकास शाखा	कृष्णबहादुर तामाङ्ग	सदस्य	९८६७२७१००४
१४	प्रेस सल्लाहकार	सदस्य	सदस्य	
	(ख) खाद्य तथा कृषि			
१	कृषि विकास शाखा	संयोजक	कर्णबहादुर शाही	९८४८७८७२९०
२	पशु सेवा शाखा	सदस्य	अनिता के.सि.	९८६८५२९८२७
	(ग) स्वास्थ्य तथा पोषण			
१	स्वास्थ्य शाखा	संयोजक	श्री रामबहादुर धामी	९८४५४६८८१८
२	कालिका स्वास्थ्य चौकी	सदस्य	श्री जयबन्धु अर्याल	
४	परासन स्वास्थ्य चौकी		श्री नन्द कुमार देव	
	(घ) खानेपानी, सरसफाई तथा स्वच्छता प्रवर्द्धन			
१	सामाजिक विकास शाखा	संयोजक	कृष्णबहादुर तामाङ्ग	
२	सरसफाई ईकाई	सदस्य		
४	नेपाल रेडक्रस सोसाइटी	सदस्य		
५				

अनुसूची ४.सर्वेक्षण टोलीका सदस्यहरू (विपद् पश्चात् तत्काल परिचालन हुनका लागि)

क्र.सं.	नाम	पद	सम्पर्क नम्बर
१		संयोजक	
२		सदस्य	
३		सदस्य	
४		सदस्य	
५		सदस्य	

अनुसूची ५. दमकल

क्र.सं.	नाम	पद	सम्पर्क नम्बर
१	तुलसीराम तिमिल्सेना	दमकल चालक	९८१२७२५१२१

अनुसूची ५. नगरपालिकामा संचालित एम्बुलेन्स सेवा

क्र.सं.	संचालक	ड्राईभर	सम्पर्क नम्बर
१	पुनर्वास पोलिक्लिनिकआई.वि.आर.डि		०९९५६०२५५
२	परासन स्वास्थ्य चौकी	रामबहादुर थापा	९८०६४७०२९९
३	पुनर्वास रेडक्रस	खडक ब. खडका	९८१०७४७४८७,
४	पुनर्वास पोलिक्लिनिक		९८०६४३४४६१
५	रेडक्रस उपशाखा वडा नं. १०	राजेन्द्र तामाङ्ग	९८६८८०५०२२
	पुनर्वास स्वास्थ्य शाखा		

अनुसूची ६. अनुगमन, मूल्याङ्कन तथा सिकाई जानकारी सङ्कलनको प्रारूप

क्र.सं.	पूर्वतयारी तथा प्रतिकार्य कार्य	मुख्य जिम्मेवार निकाय	कार्यान्वयनको अवस्था	असल अभ्यास	सुधार गर्नुपर्ने पक्ष	सुभाव
१						
२						
३						

अनुसूची नं.७. पुनर्वास नगरपालिका लागी उपयोगी नदी सतह मापन तथा वर्षा मापन केन्द्र विवरण

क्र.सं.	नदीको नाम	मापन केन्द्र रहेको स्थान	अवलोकनकर्ता	सम्पर्क नम्बर
जलमापन केन्द्रको विवरण				
१	मछेली (दोदा) नदी,	शुक्लाफाँटा न.पा. १२ तिल्की	जय बहादुर राना	९८०९३७८४७२
२	मछेली (दोदा) नदी	लालभडी गापा २ कञ्ज	हरि किशन राना	९८०६४३७७२७
३	मछेली (दोदा) नदी	पुनर्वास न.पा. ५, रातो ताल	लाल बहादुर बोगटी	९८९०६७६४९८
४	मछेली (दोदा) नदी	पुनर्वास न.पा. ५, विच फाँटा	लाल प्रसाद शर्मा	९८०५७७०३५९
५	मछेली (दोदा) नदी	कृष्णपुर न.पा. २ मछेली पुल	शंकरदत्त जोशी	९८४८६२७९७४
६	मछेली (दोदा) नदी	कृष्णपुर न.पा. २ बेलकुण्डी	पल्टा खुना	९८६५८४३०५४
७	मछेली (दोदा) नदी	गोदावरि (कोलमोडा)	उदय बडेला	९८६८७९३४५६
वर्षा मापन केन्द्र रहेको स्थान				
१७	कृष्णपुर न.पा. ४ बेलकुण्डी	कनैया चौधरी	९८९२७५९५८८	
१८	कृष्णपुर न.पा. ४ दयाअमरपुर	कृष्णलाल डगौरा	९८४८०७८९२३	
१९	कृष्णपुर न.पा. २ बनहरा	कृष्ण राना	९८०६४४०८२९	
२०	कृष्णपुर न.पा. २ खल्लागोठ	प्रेम बहादुर महता	९८४८७६४३२३	
२१	कृष्णपुर न.पा. ३ कटान	सिताराम चौधरी	९८०६४६०७७९	
२२	शुक्लाफाँटा न.पा. ४ तिल्की	मंगल प्र. चौधरी	९८०६४९९८५५	
२३	पुनर्वास न.पा. ५, सिमरी	सुनिता राना	९८९२७५७९२८	
२४	कृष्णपुर न.पा. ८	टेक बहादुर बिष्ट	९७४९००७५२२	
३२	लालभडी गापा ३ शंकरपुर पर्सिया	मन्दोधरी राना बैकल्पिक नं.	९८९०६५४३७९	
३३	बेलौरी न.पा. ५, शान्तिपुर	लिला अधिकारी	९८९२७९७७०९	

अनुसूची ८. बाढीको समयमा आपत्कालीन आश्रय लिन सकिने सुरक्षित स्थानहरू- पार्श्वचित्रमा रहेको ।

गा.पा./न.पा.स्तरीय सम्भावित जोखिम क्षेत्रहरू र पहिचान गरिएका आश्रयस्थलहरू

वडा	सम्भावित जोखिम क्षेत्रहरू	जोखिममा परेकाहरूको लागि सुरक्षित स्थानहरू (आश्रयस्थल)
१	गणेश बस्ती पुरैना भकुण्डा ,बलभद्र बस्ती अंशुवर्मा बस्ती ढक्का सिवीर टोल,हुलाकी सडक भन्दा दक्षिणको भाग	सरस्वती, मालिका , जनशक्ती आवि रामबुद्ध मावि र शान्तीमावि
२	इटाभट्टा सिमरी टोल,मोती बस्ती ,अरनीको बस्ती ,दशरथ बस्ती	अरनीको आवि, ऐश्वर्या आवि र सरस्वती आवि
३	पल्टेन लामाको घरतिरको टोल जित ब. तामाङ को घर सम्म थपपल्लोट ,भै बहादुरको टोल	जनकल्याण आ.वि. ,जिवन शक्ति आवि गोरखा आवि
४	आन्नदवजार देखि पूर्व को बस्ती ,काफले चोक देखि शहिद गोविन्द गौतम चोक सम्मको बस्ती आचार्यको घर देखि शिवहरी सामुदायिक वन को बस्ती	महाकाली आवि,नमुना आवि र दुर्गा मावि
५	रातो ताल,सिमरी ,चन्द्रवाल स्कुल रातो ताल,मदन टोल,सिमरी रातो ताल	गौरीशंकर मावि, मदनआश्रीतआवि, बाल वागेशरी मावि

वडा	सम्भावित जोखिम क्षेत्रहरू	जोखिममा परेकाहरूको लागि सुरक्षित स्थानहरू (आश्रयस्थल)
६	धौलागिरी ,माछापुच्छे, मनकनमना, सुकमवासी, हिमचुली ,मुदायिकवन क्षेत्र र सुर्य बालबिकास केन्द्र भारतियसिमा संग जोडिएको वस्तीपुरै वडा ,थप प्लड लाइन सुकमवासी टोल र नयाँभन्सार ,१९७ देखि १९८ नं सिमापिल्लर	बागेश्वरी मावि,बालगाग्रीती आवि, पुर्नवास जनता मावि र जिवन ज्वोती मावि
७	पराषन राना टोल ,बुद्धवस्ती ,पदना टोल ,१ नं लाइन च गाऊ,चगाऊ जमुनाधारी पराषन	राष्ट्रिय आवि.,बिचफाँटा वडा ६बाट ८ मा भर्ने भिरालो नजिक जंगलमा,
८	मोतीया,कंकड,खडङ्ग ,क गाऊँ	नवदुर्गा आवि र कृष्ण आवि
९	बिचफाटा ,कृतीपुर धनसिन्ना,ख गाऊँ,बिचफाटा धनसिन्ना ,ख गाऊँ सिता वस्ती,वडा भरी	दिपशिखर आवि, सरस्वती आवि रराष्ट्रिय मावि
१०	मदन टोल,चकमलीटोल ,बनबिभाग टोल,जंगली टोल	पशुपति आवि ,अलंकार आवि ,विजय मावि
११	अम्मर वस्ती ,भीम वस्ती ,दशरथ वस्ती	राष्ट्रिय मावि

विपद व्यवस्थापन कोषमा रहेको रकम रु ४०,००,०००।-